

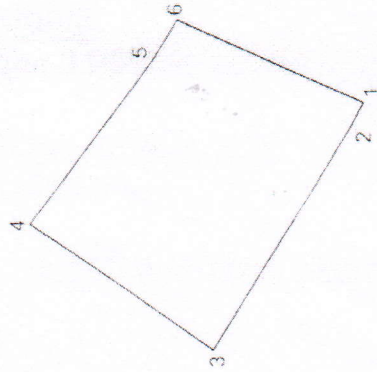

ՀՈՂԱՄԱՍԻ ՀԱՏԱԿԱԳԻԾ

Մեխանիզմներ
Մարկի Հարությունյան

Տարածքային խմբի Բ Խոյնակերպան
Մարզ համայնք, հա.ՁՆ

Հաստատում էմ
Հանձնարարական
4.Տ. 2024թ.

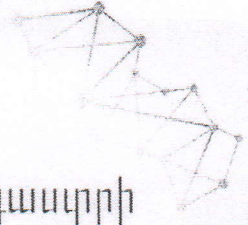
Կողմնակցող ցանկի համար



Մանրերև հա	0 1
Ծածկագիր	11-004-0008-0019
Նպատակային նշանակություն	Բնակավայրերի նշանակության բնակիչ կառուցվածքներ
Գործարանական նշանակություն	
<i>(Լրացրեցի նշանակել)</i>	

Գործարանական կետեր	Խողանքային կոորդինատներ		Ճեշի չափերը (մ)
	X	Y	
1	4561277.49	8500552.39	3.90
2	4561279.33	8500548.95	34.68
3	4561297.54	8500519.42	29.29
4	4561321.66	8500536.04	27.43
5	4561305.37	8500558.12	5.80
6	4561302.30	8500563.04	27.00
1	4561277.49	8500552.39	

Մասշտաբ	1:1000
Որակավորում ունեցող անձ	Սիդիկ Միրիջանյան
Որակավորման վկայականի համարը	70326
Ստորագրություն	<i>(Signature)</i>
Իրավաբանական անձի անվանումը	Սիդիկ Միրիջանյան "ՎՋ"
ՀԱԳՅ	70958953
Ստորագրություն	<i>(Signature)</i>
ամիս	չափագրության 18.11.2024
ամսաթիվ	հաստատվածի 20.11.2024
կազմման	
	4.Տ



Կադասարի
կոմիտե

ՀԱՇՎԱՌՄԱՆ (ՉԱՓԱԳՐՄԱՆ) ՏՎՅԱԼՆԵՐԻ ՍՈՒՏՔԱԳՐՄԱՆ ՏԵՂԵԿԱՆՔ

1. Սեփականատեր(ա.ա.հ)

ՍՈՒՐԵՆ ՀԱՐՈՒԹՅՈՒՆՅԱՆ ԳՈՒՐԳԵՆԻ

2. Հասցե

3. Հիմնական միավոր

Նոյեմբերյան համայնք ք Նոյեմբերյան 11-004-0008-0019

4. Չափագրված հողամասի

Կադաստրային ծածկագիր- 11-004-0008-0019

5. Որակավորում ունեցող անձ(ա.ա.հ)

ՍԼԱՎԻԿ ՄԻՐԻՉԱՆՅԱՆ ՎԱՆԻԿԻ

6. Որակավորման վկայականի համար, տրման ամիս, ամսաթիվ

0326 2014-02-26

7. Չափագրման տվյալների մուտքագրման ծածկագիր

2024VZYS2S



8. Մուտքագրման ամիս, ամսաթիվ

2024-11-21 10:13:08

9. Չեղբերված քարտեզի հատվածի ծածկագրեր