

Դեռ ՉՈստանի ծարսի ջնջմանը
համապեժի շնորհիվ Ն. Չոբանյանի
Չորիս գյուղի բնակիչ Եղանիկ
Մուսախանյանի կողմից փայտրված
մեջ չի գնե Չնկարչանից

Պիճուճ

Չնկարչանի կճ ջնջ, որ ճարանգործայա
իրավունքով Չորիս գյուղի վարչական փարսճուճ
սրայնի կճ անանանշնեճ (կար. ճանկ՝ 11-015-0224-
-0057, ջ5-րդ փողոց թիվ 9/2, ճարանգական գորճ
թիվ 452), որին անիրավունք 5 սպասարկուճ
փարսճ:

Դեռ Չոս կճ ջնջ ողղակի վաճարճով կարասարայիճ
սրճեճիճ համասարասիճ վաճարնիճ իճ 11-015-0224-
0057 կար. ճանկ. հողանճարից 0.06517 հա հողանճար
անանանշնեճի սպասարկուճ համար:

Չից անիրկայանի կճ ճարանգործայա իրավունքի
վայարգիճ և հողանճար հարակարգիճ:

Պիճուճ՝

Ի/ս չի գնե Չնկարչան

10.05.2022թ



Հասցեագրում

ՀՀ «ՏԱՎՈՒՀԻ ՄԱՐԳ» ՆՈՏԱՐԱԿԱՆ ՍԱՐՈՑԵ

ՀՀ, ք. Նոյեմբերյան, Երևանյան 4, հեռ.՝ 093 /099/ 21-75-41
Էլ. փոստ. nane.15@mail.ru

Ձև 13

**ՍԵՓԱԿԱՆՈՒԹՅԱՆ ԻՐԱՎՈՒՆԵՐ
ՎԿԱՅԱԳԻՐ**

ՀՀ ք.Նոյեմբերյան

Երկու հազար քսաներկու թվականի մարտի երեքին

03/03/2022

Ես՝ ՀՀ «Տավուշի մարզ» նոտարական տարածքի նոտար Վասակ Սանդրոյի Ամիրադյանս, ՀՀ քաղաքացիական օրենսգրքի 201 հոդվածի և ՀՀ ընտանեկան օրենսգրքի 26 հոդվածի համաձայն հաստատում եմ, որ քաղաքացի **Շուշանիկ Վախտանգի մնացականյանը**, ծնված՝ 27.02.1941թ., ծննդավայրը՝ Հայաստանի Հանրապետություն, Տավուշի մարզ, գ. Արճիս, անձնագիր AS0515616, տրված՝ Հայաստանի Հանրապետություն - 047-ի կողմից (**ՀԾՀ՝ 7702410078**), բնակվող՝ ՀՀ, Տավուշի մարզ, ք. Նոյեմբերյան, գ. Արճիս, 15-րդ փող., 1-ին փկղ., տուն 1 (մեկ) հասցեում, որի փոխարեն «Տավուշի մարզ», նոտարական տարածքի նոտար **Ալբերտ Եգանյանի** կողմից 28/02/2022թ. վավերացված գրանցամատյան **թիվ 413** լիազորագրի հիման վրա հանդես է գալիս **Վիգեն Ռազմիկի Անտոնյանը**, ծնված 22.05.1969թ., հաշվառված՝ ՀՀ, Տավուշի մարզ, համ. Նոյեմբերյան, գ. Արճիս, 15-րդ փող., 1-ին փկղ., տուն 1 (մեկ) հասցեում և որը **Ռազմիկ Գրիգորի Անտոնյանի**, ծնված՝ 24.02.1941թ. /քսանչորսին փետրվարի մեկ հազար ինը հարյուր քառասունմեկ թվականին/, ծննդավայրը՝ ՀՀ, Տավուշ, Արճիս, սեռը՝ արական, մահվան օրվա դրությամբ մշտապես բնակվող՝ ՀՀ, Տավուշի մարզ, համ. Նոյեմբերյան, գ. Արճիս, 15-րդ փող., 1-ին փկղ., տուն 1 (մեկ) հասցեում, (**ՀԾՀ՝ 3402410052**), ամուսնության ակտի գրանցման մասին տեղեկանք ծն 2, տրված 17.05.2019թ. ՔԿԱԳ Նոյեմբերյանի տարածքային բաժնի կողմից, մահացած **10.01.2018թ.** /տասին հունվարի երկու հազար տասնութ թվականին/, կենդանի մնացած ամուսինն է և նրան է պատկանում ամուսինների ընդհանուր համատեղ գույքի **1/2 (մեկ երկրորդ)** բաժինը, որը ձեռք է բերվել վերոնշյալ ամուսինների ամուսնության ընթացքում:

Ամուսինների ընդհանուր համատեղ գույքը, սեփականության իրավունքը, որը նշված բաժնով որոշվում է սույն վկայագրով, բաղկացած է՝

1. 1/2 - մեկ երկրորդ անասնագոմից, որը գտնվում է ՀՀ, Տավուշի մարզ, ք. Այրում, գ. Արճիս, 25-րդ փող., թիվ 9/2 (ինը կոտորակ երկու) հասցեում և որի պատկանելությունը ժառանգատուին հիմնավորված է 27.01.1992թ. Հողային ռեֆորմի և սեփականաշնորհման հանձնաժողովի թիվ 1 արձանագրության քաղվածքով տրված 13.07.2021թ. (երկու հազար քսանմեկ թվականի հուլիսի տասներեքին), Արճիս համայնքի ղեկավարի 27.12.2006թ. N 19-Ա որոշումից «շենք շինությունների համարակալման և հասցե տրամադրելու մասին», քաղվածքով, տրված 13.07.2021թ., բանկի թիվ 99 վճարման հանձնարարականով:
Անասնագոմի մակերեսը՝ 230 /երկու հարյուր երեսուն/ քմ.:

Վկայագիրը ենթակա է գրանցման ՀՀ ԿԿ համապատասխան տարածքային ստորաբաժանումում:

գրանցված է գրանցամատյանում 338 -ով


թիվ 452 ժ առանգական գործի համարը/

Գանձված է պետական տուրք երկու հազար ՀՀ դրամ և ծառայության վճար հինգ հազար ՀՀ դրամ՝ համաձայն «Պետական տուրքի մասին» և «Նոտարիատի մասին» Հայաստանի Հանրապետության օրենքների:

Նոտար



Վասակ Սանդրոյի Ամիրադյան



ՀՀ „ՏԱՎՈՒԼԻ ՄԱՐԶ“ ՆՈՏԱՐԱԿԱՆ ՏԱՐԱԾՔ

ՀՀ, ք. Նոյեմբերյան, Երևանյան 4, հեռ.՝ 093/099/21-75-41
Էլ. փոստ. nane.15@mail.ru

Ձև 3

**ՀԱՏ ՕՐԵՆԼԻ ԺԱՌԱՆԳՈՒԹՅԱՆ ԻՐԱՎՈՒՆԵՐ
ՎԿԱՅԱԳԻՐ**

ՀՀ ք.Նոյեմբերյան
Երկու հազար քսաներկու թվականի մարտի երեքին

03/03/2022

Ես՝ ՀՀ «Տավուլի մարզ» նոտարական տարածքի նոտար Վասակ Սանդրոյի Ամիրադյանս, հաստատում եմ որ Հայաստանի Հանրապետության քաղաքացիական օրենսգրքի 1216 հոդվածի համաձայն քաղ. **Ռազմիկ Գրիգորի Անտոնյանի**, ծնված՝ 24.02.1941թ. /քսանչորսին փետրվարի մեկ հազար ինը հարյուր քառասունմեկ թվականին/, ծննդավայրը՝ ՀՀ, Տավուլ, Արճիս, սեռը՝ արական, մահվան օրվա դրությամբ մշտապես բնակվող՝ ՀՀ, Տավուլի մարզ, համ. Նոյեմբերյան, գ. Արճիս, 15-րդ փող., 1-ին փկղ., տուն 1 (մեկ) հասցեում, (ՀԾՀ՝ 3402410052), մահացած **10.01.2018թ.** /տասին հունվարի երկու հազար տասուկ թվականին/ գույքի նկատմամբ ժառանգ է համարվում՝

Կինը՝ **Շուշանիկ Վախտանգի Մնացականյանը**, ծնված՝ **27.02.1941թ.**, (ՀԾՀ՝ **7702410078**), հաշվառված՝ ՀՀ, Տավուլի մարզ, հ. Այրում, բն. Արճիս, 15-րդ փող., 1-ին փկղ., տուն 1 (մեկ) հասցեում, որի փոխարեն „Տավուլի մարզ“, նոտարական տարածքի նոտար **Ալբերտ Եգանյանի** կողմից 28/02/2022թ. վավերացված գրանցամատյան թիվ **413** լիազորագրի հիման վրա հանդես է գալիս **Վիգեն Ռազմիկի Անտոնյանը**, ծնված 22.05.1969թ., հաշվառված՝ ՀՀ, Տավուլի մարզ, համ. Նոյեմբերյան, գ. Արճիս, 15-րդ փող., 1-ին փկղ., տուն 1 (մեկ) հասցեում:

Ժառանգական գույքը, որի համար տրված է սույն վկայագիրը, բաղկացած է՝

1. 1/2 - մեկ երկրորդ անասնագոմից, որը գտնվում է ՀՀ, Տավուլի մարզ, հ. Այրում, գ. Արճիս, 25-րդ փող. թիվ 9/2 (ինը կոտորակ երկու) հասցեում և որի պատկանելությունը ժառանգատուին հիմնավորված է 27.01.1992թ. Հողային ռեֆորմի և սեփականաշնորհման հանձնաժողովի թիվ 1 արձանագրության քաղվածքով, տրված 13.07.2021թ. (երկու հազար քսանմեկ թվականի հուլիսի տասներեքին), Արճիս համայնքի ղեկավարի 27.12.2006թ. N 19-Ա որոշումից „չենք շինությունների համարակալման և հասցե տրամադրելու մասին“, քաղվածքով, տրված 13.07.2021թ., բանկի թիվ 99 վճարման հանձնարարականով:
Անասնագոմի մակերեսը՝ 230 /երկու հարյուր երեսուն/ քմ.:
Վկայագիրը ենթակա է գրանցման ՀՀ ԿԿ համապատասխան տարածքային ստորաբաժանումում:

գրանցված է գրանցամատյանում 339 -ով

թիվ 452 . /ժառանգական գործի համարը/

Գանձված է պետական տուրք երկու հազար ՀՀ դրամ և ծառայության վճար հինգ հազար ՀՀ դրամ՝ համաձայն «Պետական տուրքի մասին» և «Նոտարիատի մասին» Հայաստանի Հանրապետության օրենքների:

Նոտար



Վասակ Սանդրոյի Ամիրադյան



ՀԱՅԱՍՏԱՆԻ ՀԱՆՐԱՊԵՏՈՒԹՅՈՒՆ
ՏԱՎՈՒՇԻ ՄԱՐԶ
ԱՅՐՈՒՄԻ ՀԱՄԱՅՆՔԱՊԵՏԱՐԱՆ

Հայաստանի Հանրապետության Տավուշի
մարզի Այրում համայնք,
ՀՀ, Տավուշի մարզ, ք. Այրում, Արուվան 1, Հեռ. 098-
72-33-00, ayrum.tavush@mta.goy.am

N 266

24 փետրվար 2022 թ.

Տ Ե Ղ Ե Կ Ա Ն Ք

Տրվում է այն մասին, որ Ռազմիկ Գրիգորի Անտոնյանին սեփականաշնորհված
անասնագոմի իր մասնաբաբաժինը զբաղեցնում է մոտ 230քմ տարածք:

Տրվում է ներկայացնելու պահանջվող վայր:

Արճիս գյուղի փարչական ղեկավար՝



Սոս Միկիչյան



ՀՈՂԱՄԱՍԻ ՀԱՏԱԿԱԳԻԾ

Տարածքի հատման պայմանագրի համաձայն

Ստորագրողների կողմից

Հողատիրոջ անունը

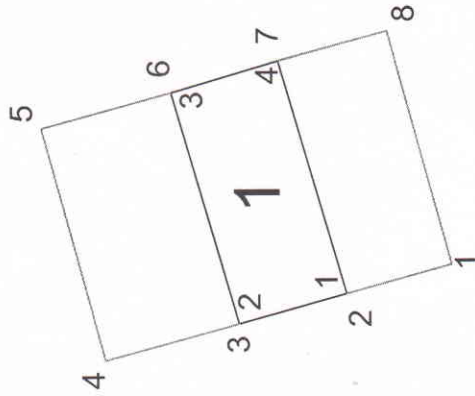
Ձև 1

Հաստատում են _____, 2022թ.

Համայնքի ղեկավար Կ.Տ.

Ա. Աղաբաբյան

ամուսնու, ազգանուն, հայրանուն



Մակերես հա	0.06517	
Ծածկագիր	11-015-0224-0057-ի 9	
Նպատակային նշանակություն	Արդյունաբերական, օդերևութագրորոշման և այլ արտարժանի նշանակություն	
Գործառնական նշանակություն	Գյուղատնտեսական արտարժանի օբյեկտներ	
<i>Էլաբորացիայի նշանակություն</i>		
Պրակտիկական նշանակություն	Սև ապիկ	Միրիչ 2 անյ ան
Պրակտիկական վկայականի համարը	0326	
Ստորագրություն		Սև ապիկ Միրիչ 2 անյ ան "Ա/Ձ" 70958953
Իրավաբանական անձի անվանումը		70958953
ՔՎԲ		
Ստորագրություն		
ամիս	չափագրության	16.03.2022
ամսաթիվ	հաստատվածի կազմում	19.03.2022
Կ.Տ.		Կ.Տ.

Երկարության (մետր)	Հողամասի		Գծային չափերը (մ)
	Կտրորենատներ	Y	
1	X	Y	9.49
2	4561074.43	8490688.52	9.70
3	4561083.59	8490686.03	12.01
4	4561092.95	8490683.48	20.82
5	4561104.54	8490680.32	11.66
6	4561110.00	8490700.41	9.70
7	4561098.75	8490703.47	9.84
8	4561089.43	8490706.17	20.97
1	4561074.43	8490688.52	

ՀԱՅԱՍՏԱՆԻ ՀԱՆՐԱՊԵՏՈՒԹՅԱՆ ԲԱՆԿԱԿԵՆՏՐԱԿԱՆ ՍՎԵՐՈՒՄԻ ԿԵՆՏՐԱԿԱՆ ԲԱՆԿ

1. Անասնաշենք				Գծային չափերը (մ)
Տրամադրված (բնական) կետեր	Կողորիմաստներ		Y	
	X	Y		
1	4561083.59	8490686.03		9.70
2	4561092.95	8490683.48		20.82
3	4561098.75	8490703.47		9.70
4	4561089.43	8490706.17		20.97
1	4561083.59	8490686.03		

Որակավորում ունեցող անձ		Ս. Լավիյ, Միդիշ անյ ան	
Որակավորման վկայագրի համարը		0326	
Ստորագրություն			
Իրավաբանական անձի անվանումը		Ս. Լավիյ Միդիշ անյ ան " Ս/Ձ	
ՔՎԲԲ 70958953			
Ստորագրություն			
ամիս	չափագրության	16.03.2022	
ամսաթիվ	հաստագրի կազմման	19.03.2022	



Կ.Տ.

ՇԻՆՈՒԹՅՈՒՆՆԵՐԻ ՀԱՏԱԿԱԳԻԾ

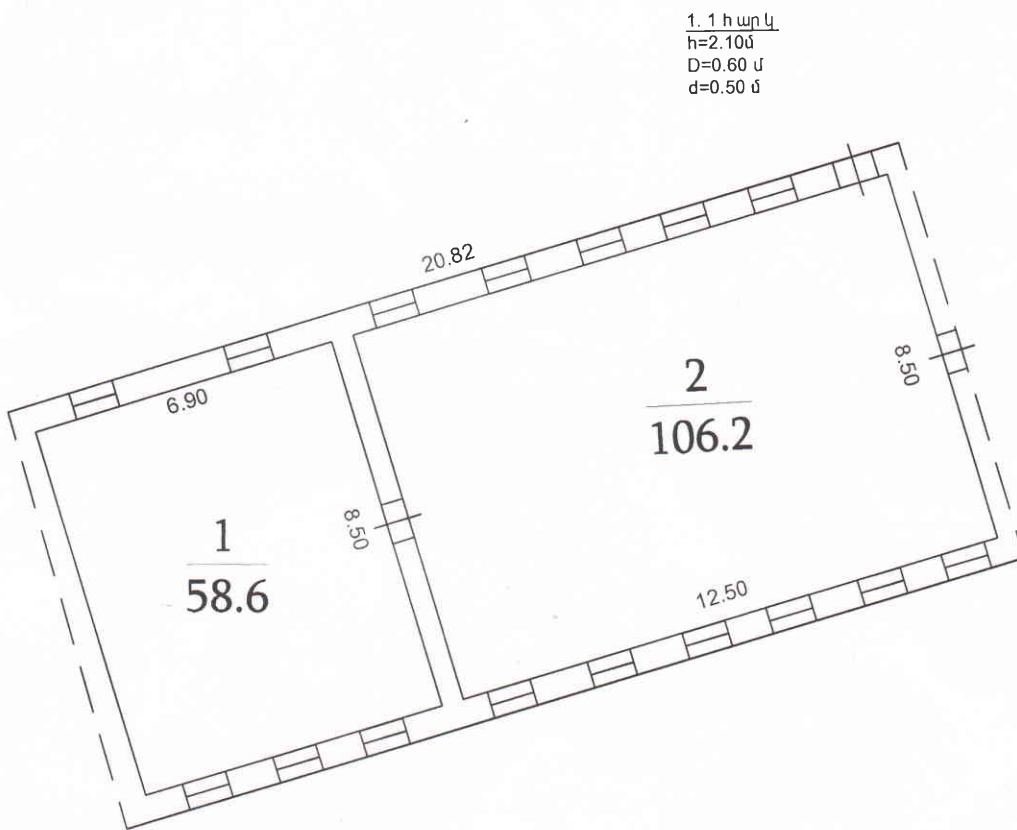
Ձև 3

Տավուշ Լոյեմբերյան բնակավայր Արճիս

Մարզ, համայնք, հասցե

Սեփականատեր

Շ ու լ շ ա ն ի կ Վ Մ ն ա ց ա կ ա ն յ ա ն



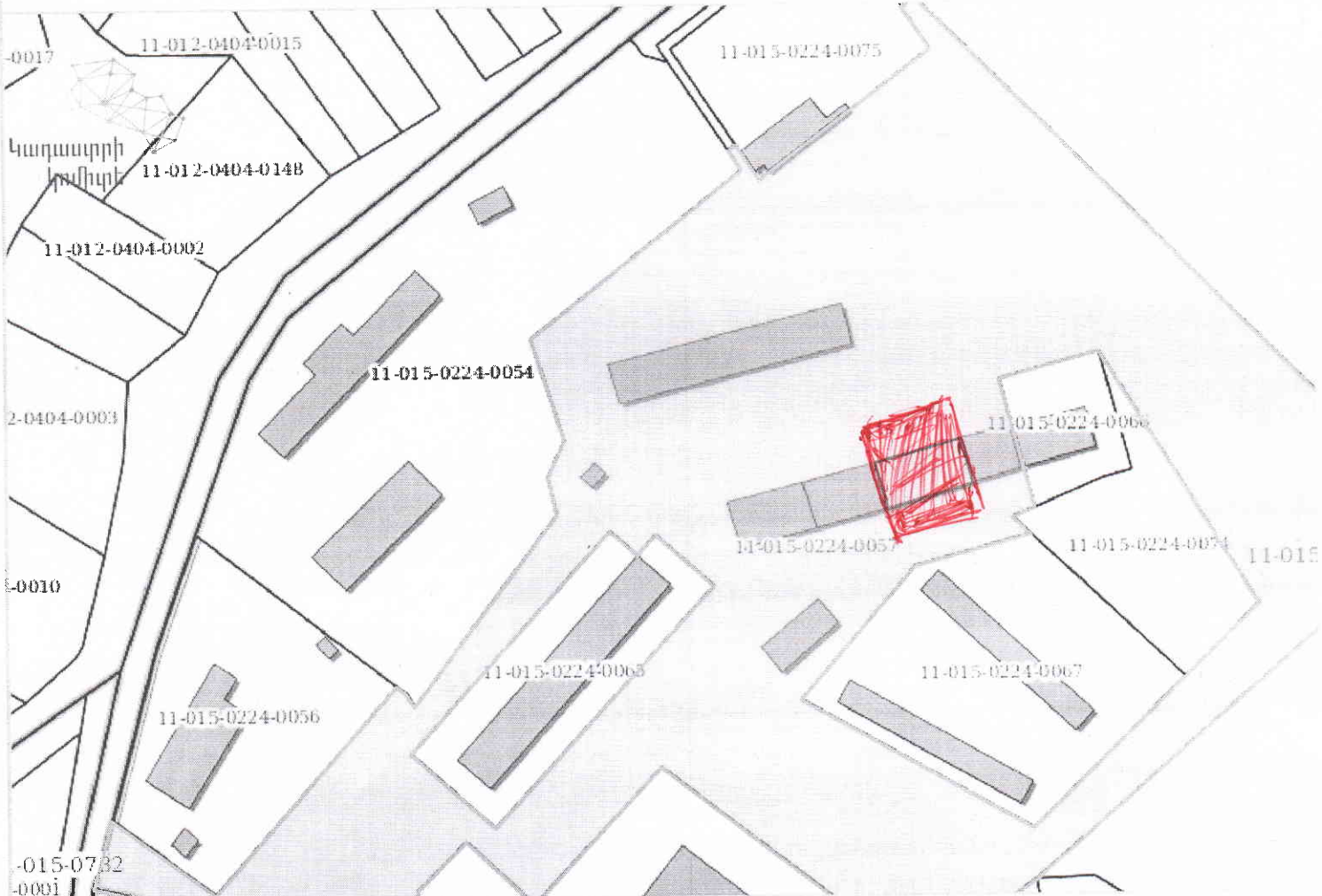
Լրագրության նշումներ.

Մասշտաբ 1:1000

Որակավորում ունեցող անձ		Ս լ ա վ ի կ Վ Մ ն ո լ շ ա ն յ ա ն
Որակավորման վկայականի համարը		0326
Ստորագրություն		<i>[Signature]</i>
Իրավաբանական անձի անվանումը		"Ս լ ա վ ի կ Վ Մ ն ո լ շ ա ն յ ա ն" Ա/Ձ
ՀՎԳԴ		70958953
Ստորագրություն		<i>[Signature]</i>
ամիս	չափագրության	16.03.2022
ամսաթիվ	հատակագծի կազմման	19.03.2022



Քարտեզի դիտում



Armenia GK-8

Lat : 41.183515 Lon : 44.892678

Հոդանամեր

Շենքեր

Թաղամասեր

Մասնաբաժնի ըստ ընտրված գրաֆիկայի

Cadastral code

Area

11-015-0224-0057-004

231.58