

Ինքնակազմի անդամներ
և խոստովանողներ կողմից
վերջին քաղաքացիական

Պ Խ Ո Ս

Քաղաքացիական կոդի կողմից գրանցված անհատական հաշվառում
(Վճարահատ 06052022-11-0037) կազմակերպչի քանակագրեր
11-041-03137-0011, 11-0041-0037-0020: Կանխավճարված կապույտ
պարզ-բանալի անհատական կապույտ շերտերով;
որի անհատական ծննդյան քարտի, գրանցման արձանագրության
հաշվառման հաշվառման:

Պ Խ Ո Ս Վ. Կազմակերպչի
06.03.2023 թ.

093-77-50-66

ՀԱՅԱՍՏԱՆԻ ՀԱՆՐԱՊԵՏՈՒԹՅԱՆ ԳՐԱԿԻՆՈՒՄ
REPUBLIC OF ARMENIA ID CARD

ՀՀ

ԱՍԼՍՏԵՍԻ
KHACHATRYAN

ՍԵՐ
MERI

ՍՊՊԿԿ
N/A

25.04.1991
24.09.2030

ՀԳԱՐՄ
012050019





ՀԱՅԱՍՏԱՆԻ ՀԱՆՐԱՊԵՏՈՒԹՅՈՒՆ

ՎԿԱՅԱԿԱՆ

ԱՆՇԱՐԺ ԳՈՒՅՔԻ ՆՎԱՏՄԱՔ ԻՐԱՎՈՒՆՔՆԵՐԻ
ՊԵՏԱԿԱՆ ԳՐԱՑՄԱՆ

Կադաստրի
կոմիտե

Սույն վկայականով հաստատվում է 6 մայիսի 2022 թվականին գույքի նկատմամբ իրավունքների պետական գրանցման միասնական մատյանում կատարված անշարժ գույքի նկատմամբ իրավունքի պետական գրանցումը հետևյալ տվյալներով.

1. ԳՐԱՆՑՎԱԾ ԻՐԱՎՈՒՆՔԻ ՍՈՒԲՅԵԿՏ(ՆԵՐ)

ՄԵՐԻ ԽԱՉԱՏՐՅԱՆ ԳԱԳԻԿԻ

2. ԱՆՇԱՐԺ ԳՈՒՅՔԻ ԳՏՆՎԵԼՈՒ ՎԱՅՐԸ ԵՎ ԱՆՎԱՆՈՒՄԸ

Մարզ Տավուշ, համայնք Նոյեմբերյան գյուղ Կողբ 1-ին փողոց 203

3. ԳՐԱՆՑՄԱՆ ՀԱՄԱՐ ՀԻՄՔ ՀԱՆԴԻՍԱՑԱԾ ՓԱՏՏԱԹՂԹԵՐԸ

Առուվաճառքի պայմանագիր 23.09.2021թ. գ/մ 1937, Առուվաճառքի պայմանագիր 29.09.2021-1990

4. ՀՈՂԱՄԱՍԻ ԲՆՈՒԹԱԳՐԵՐԸ

Կադաստրային ծածկագիրը՝ 11-041-0337-0011, 11-041-0337-0020

Սակերևսի չափը (հա)՝ 0.1082, 0.03339

Նպատակային նշանակությունը՝ գյուղատնտեսական, բնակավայրերի

Գործառնական նշանակությունը կամ հողատեսքը՝ Վարելահող, Հասարակական կառուցապատման

Գրանցված իրավունքի տեսակը՝ ՍԵՓԱԿԱՆՈՒԹՅՈՒՆ, ՍԵՓԱԿԱՆՈՒԹՅՈՒՆ

ՎԿԱՅԱԿԱՆ N 06052022-11-0037, գաղտնաբառ՝ PAYFTRLPJXS1

Փաստաթղթի խնդրոյունը և վավերականության կարող է ստուգվել Կադաստրի կոմիտեի
www.e-cadastre.am կայքէջի միջոցով

5. ՇԻՆՈՒԹՅՈՒՆՆԵՐԻ ԲՆՈՒԹԱԳՐԵՐԸ

- 1) Նպատակային նշանակությունը՝
- 2) Բնութագրերը ըստ առանձին շինությունների՝

Հ/Հ	Կադաստրային ծածկագիր	Տեսակ	Մակերես	Գրանցված իրավունքի տեսակ


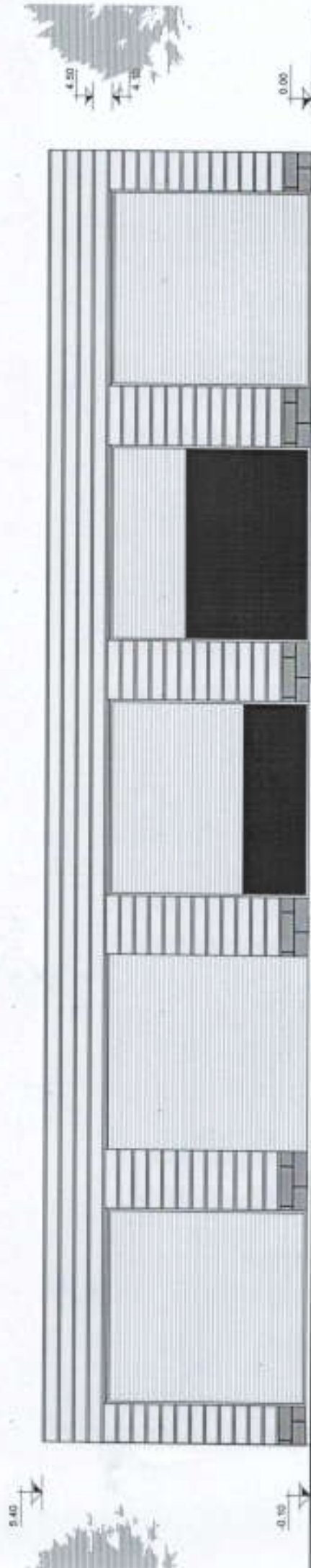
Լրացուցիչ նշումներ և տեղեկություններ

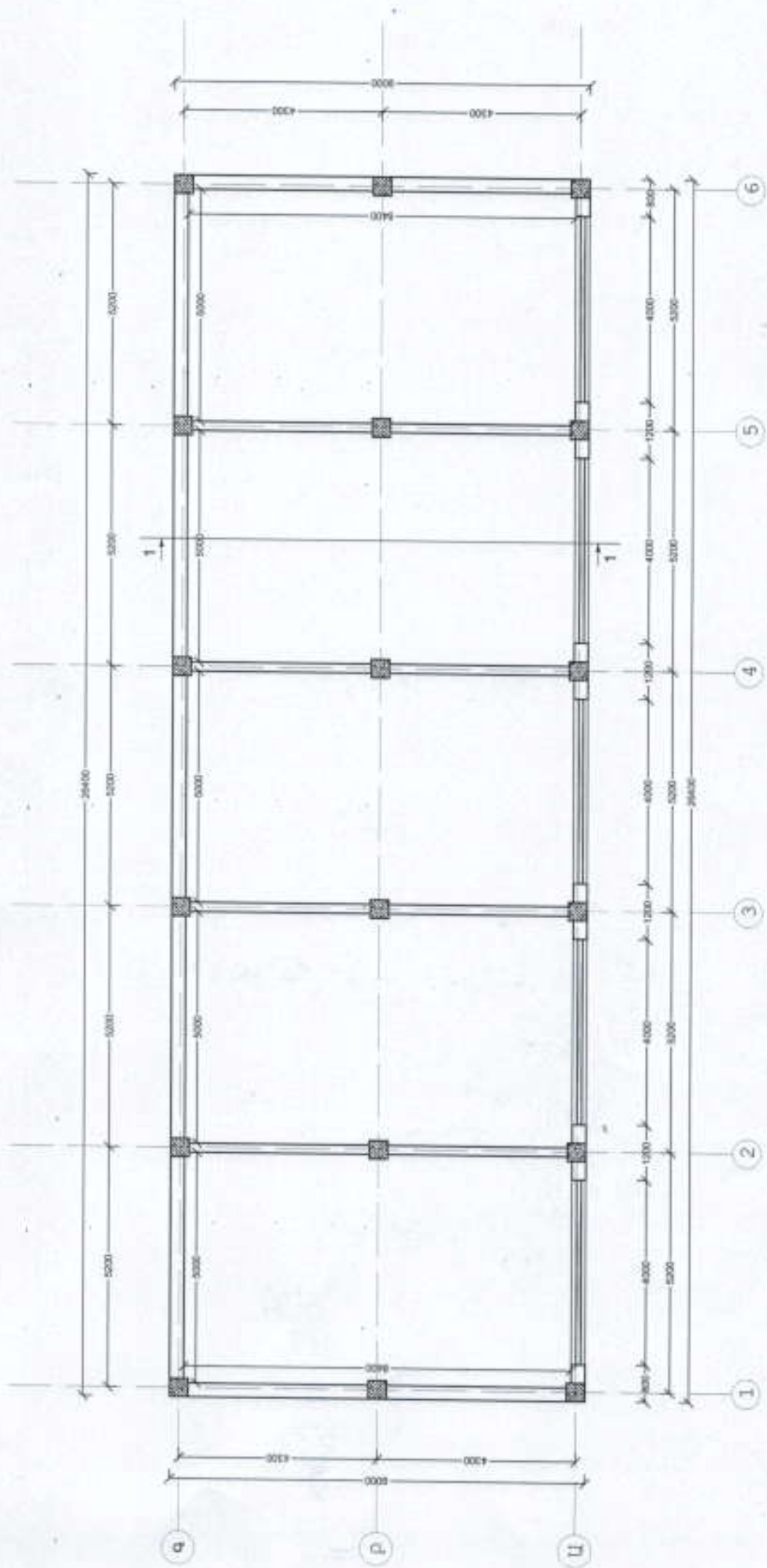
Գրանցումը իրականացնող պաշտոնատար անձի անունը, ազգանունը՝ ՀԵՐՄԻՆԵ ԳՐԻԳՈՐՅԱՆ

Ջրաղեցրած պաշտոնը՝ Անշարժ գույքի գրանցման միասնական ստորաբաժանման անշարժ գույքի գլխավոր ռեգիստր

ՎԿԱՅԱԿԱՆ N 06052022-11-0037, գաղտնաբառ՝ PAYFTRLPJXSI

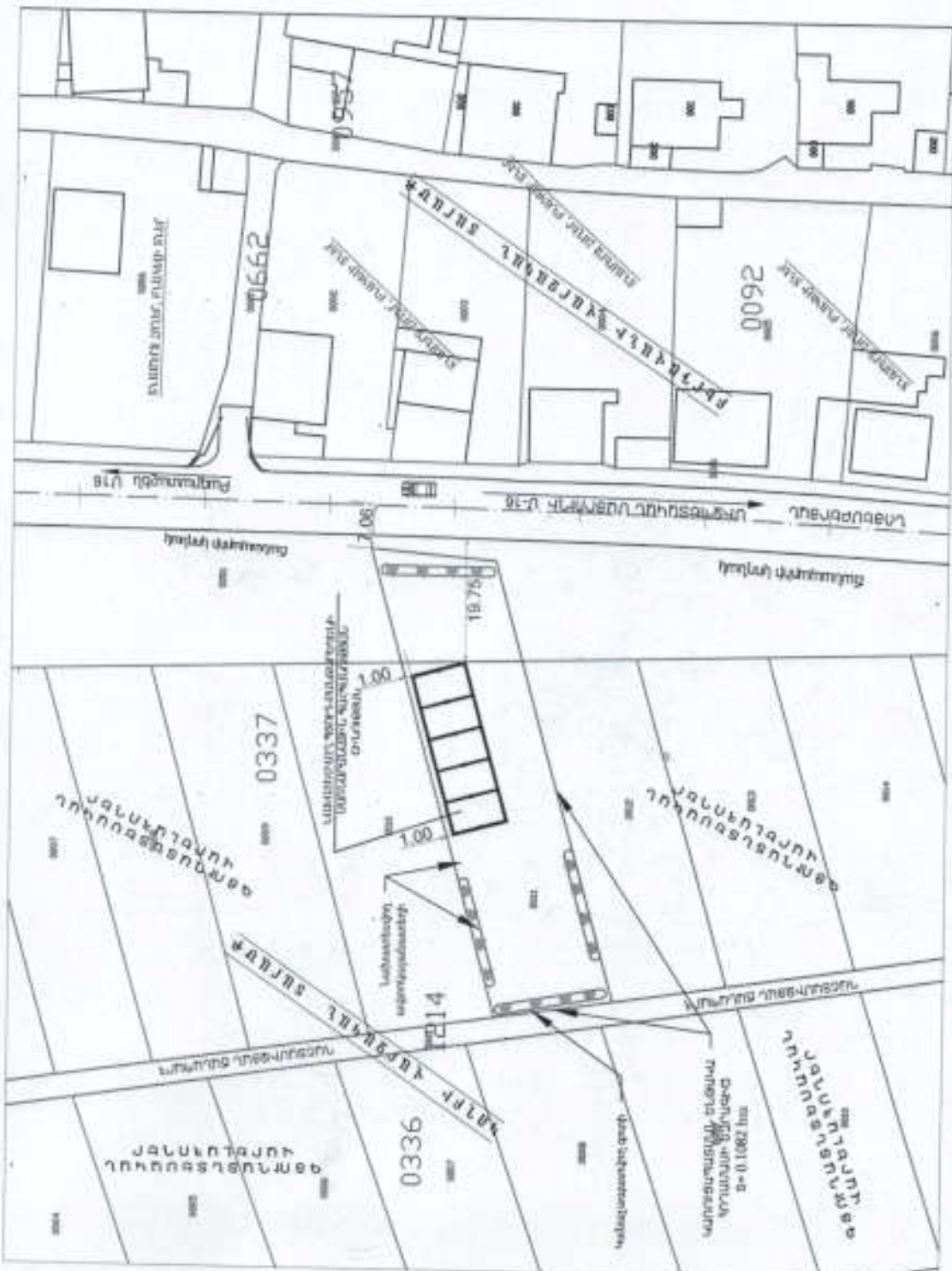
Փաստաթղթի խմբագրման և վավերացման համար՝ Կադաստրի կոմիտեի կայքի վրա՝ www.e-cadastre.am կայքի միջոցով





ՓՈՓՈԽՄԱՆ ՆԵՐՎԱՅԱՑՎՈՂ ՀՈՂԱՄԱՍԻ ԻՐԱՎԻՃԱԿԱԿԱՅԻՆ /ԿԱՌՈՒՑԱՊԻԱՏՄԱՆ/ՍԽԵՄԱ ԻՐԱԴՐՈՒԹՅԱՆ ՀԱՏԱԿԱԳՐԻԾ

Մասշտաբ 1:1000



Հաստատում եմ

Համաձայն ընկալիչի՝

Ա. ԱՐԱՐԱՅԱՆ



- Հողմասի մակերեսը * 0.1082 հա
- Հասարակական հողմասի մակերեսը * 0.03339 հա
- Կառույցի մակերեսը * 273.6 ք.մ.
- Կառուցապատման մակերեսը * 320.0 ք.մ.
- Համապատասխան մակերեսը * 280 ք.մ.

ԾԱՆՈԹՈՒԹՅՈՒՆ

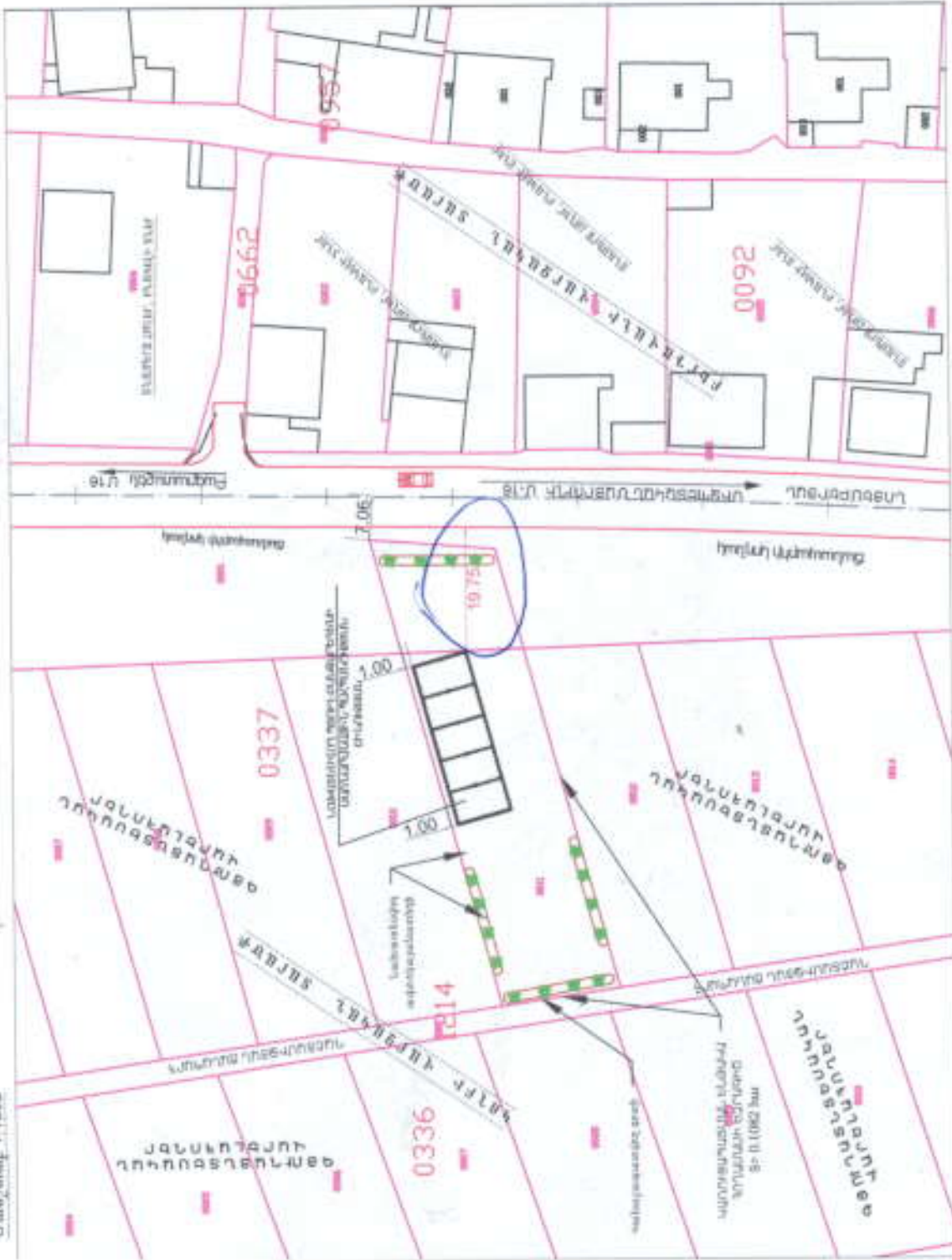
1. ՆԵՐՎԱՅԱՑՎՈՂ ԳՐԱՄԱՍԻ ԳՏԱՎՈՒՄ Է ԵՐԿՐԱՆՆԵՐՆԵՐԻ ՎՈՐՈՒՄՆԵՐԻ ՄԱՐԿՐԱՆԻ ՎՈՐՈՒՄ ԵՄՅՐԿՈՒՄ ԲԵՐՆԱԿԱՆ ԳՈՐԻՒ ԴԱՏԱՎՈՐՈՒՄ:
2. ԾՆՈԹՈՒԹՅԱՆ ԱՆՍՏՆԱԿՐԱԿՆԵՐԻ ԿԱՌՈՒՄԵՆ ԾԱՆՈԹՈՒԹՅԱՆ ԱՆՍՏՆԱԿՐԱՅԱՆ ՄԱՍԻ ԵՐԿՐԻՑ 19.75Մ ԿԵՆՏՐՈՆԻՐԱԿԱՅԱՑՈՒՄ Է:

ՓՈՓՈԽՄԱՆ ՆԵՐԿԱՑԱՑՎՈՂ ՀՈՂԱՄԱՍԻ ԻՐԱՎԻՃԱԿԱԿԱՅԻՆ /ԿԱՌՈՒՑԱՊԱՏՄԱՆ/ՄԻՆԵՄԱ ԻՐԱԴՐՈՒԹՅԱՆ ՀԱՏԱԿԱԳԻՈՅ

Հասցեատարած է՝

Համայնքի ղեկավար՝ _____ Ա. ՄՐԱՍՔԱՅԱՆ

Մասշտաբը 1:1000



- Հողամասի մակերեսը՝ 0.1062 հա
- Հատվածական հողամասի մակերեսը՝ 0.03339 հա
- Կատարյալի մակերեսը՝ 273.6 ք.մ.
- Կատարյալատարած մակերեսը՝ 320.0 ք.մ.
- Կանաչապատման մակերեսը՝ 280 ք.մ.

ԾԱՆՈԹՈՒԹՅՈՒՆ

- ՆԵՐԿԱՑԱՑՎՈՂ ՀՈՂԱՄԱՍԻ ՉՏՎՈՒՄ Է ԵՐԿԱՆ-ՆՈՑԵՒԵՐԵՄ-ԲՈՎՈՐԱՏՆԵՆ ՄԻՋՄԵՏՄԱՆ ՄԱՅՈՒՐՈՒ ԲԵՐԿԱՆ ԳՏՈՒՆ ԴԱՏԱՎՈՐՈՒ:
- ՇԱՌՈՒԹՅՈՒՆ ԱՆՈՒՍՏԱԿԱՂ Է ԿԱՌՈՒՄԸ ՇԱՌԱՄՈՒԹՅԱՆ ՄԱՍԻ ԵՈՒՆ 19.75Մ ԳՆՈՒ-ՍՈՒՐՄԱՆՍԵՐ:

Կատարող՝ _____ (ստորագրություն) Միջանախ Անիբաբյան _____ (ստորագրություն) Որակավորման վերաբերյալի համարը՝ 0359 տրված՝ 10.10.2016 թ.

Իրավաբանական անձի՝ _____ (ստորագրություն) «ԻՐԱՄԱՅԻՆ ԱՍՏՐԱԿՆԵՆ» ՍՊԸ _____ (ստորագրություն) 24/05/2022 թ. (ամիս, ամսաթիվ)

Բ1.930680 4.5