



ՀԱՅԱՍՏԱՆԻ ՀԱՆՐԱՊԵՏՈՒԹՅՈՒՆ

ՎԿԱՅԱԿԱՆ

ԱՆՇԱՐԺ ԳՈՒՅՔԻ ՆԿԱՏՄԱՐ ԻՐԱՎՈՒՆՔՆԵՐԻ
ՊԵՏԱԿԱՆ ԳՐԱՆՑՄԱ

Կադաստրի
կոմիտե

Սույն վկայականով հաստատվում է 17 հուլիսի 2024 թվականին գույքի նկատմամբ իրավունքների պետական գրանցման միասնական մատյանում կատարված անշարժ գույքի նկատմամբ իրավունքի պետական գրանցումը հետևյալ տվյալներով.

1. ԳՐԱՆՑՎԱԾ ԻՐԱՎՈՒՆՔԻ ՍՈՒԲՅԵԿՏ(ՆԵՐ)

«ՏԱՎՈՒՇԻ ՄԱՐԶԻ ՆՈՅԵՄԲԵՐՅԱՆ ՀԱՄԱՅՆՔ»

2. ԱՆՇԱՐԺ ԳՈՒՅՔԻ ԳՏՆՎԵԼՈՒ ՎԱՅՐԸ ԵՎ ԱՆՎԱՆՈՒՄԸ

Մարզ Տավուշ, համայնք Նոյեմբերյան գյուղ Կողբ 23-րդ փողոց 31/4

3. ԳՐԱՆՑՄԱՆ ՀԱՄԱՐ ՀԻՄՔ ՀԱՆԴԻՍԱՑԱԾ ՓԱՍՏԱԹՂԹԵՐԸ

Համայնքի ղեկավարի որոշում՝ 12.02.2024թ. թիվ 421-Ա, «Վառավարության 113.04.2008թ. թիվ 705-Ն որոշում, Համայնքի ղեկավարի 16.04.2024թ. թիվ 1225-Ա որոշում, Նոյեմբերյան համայնքի ղեկավարի 07.05.2024թ. թիվ 1496-Ա որոշում,, Համայնքի ղեկավարի 26.06.2024թ. N 2299-Ա որոշում, Հասցե տրամադրելու մասին առցանց 26.06.2024թ. N 2300-Ա որոշում

4. ՀՈՂԱՄԱՍԻ ԲՆՈՒԹԱԳՐԵՐԸ

Կադաստրային ծածկագիրը՝ 11-041-0013-0067

Մակերեսի չափը (հա)՝ 0.06234

Նպատակային նշանակությունը՝ բնակավայրերի

Գործառնական նշանակությունը կամ հողատեսքը՝ Բնակելի կառուցապատման

Գրանցված իրավունքի տեսակը՝ ՍԵՓԱԿԱՆՈՒԹՅՈՒՆ

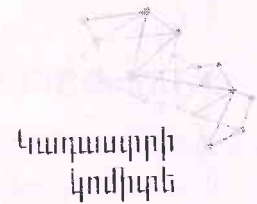
ՎԿԱՅԱԿԱՆ N 17072024-11-0041, գաղտնաբառ՝ ENGWL4TBTYPS



ՀԱՅԱՍՏԱՆԻ ՀԱՆՐԱՊԵՏՈՒԹՅՈՒՆ

ՎԿԱՅԱԿԱՆ

ԱՆՇԱՐԺ ԳՈՒՅՔԻ ՆԿԱՏՄԱՄԲ ԻՐԱՎՈՒՆՔՆԵՐԻ
ՊԵՏԱԿԱՆ ԳՐԱՆՑՄԱՆ



Կադաստրի
կոմիտե

Սույն վկայականով հաստատվում է 16 հուլիսի 2024 թվականին գույքի նկատմամբ իրավունքների պետական գրանցման միասնական մատյանում կատարված անշարժ գույքի նկատմամբ իրավունքի պետական գրանցումը հետևյալ տվյալներով.

1. ԳՐԱՆՑՎԱԾ ԻՐԱՎՈՒՆՔԻ ՍՈՒԲՅԵԿՏ(ՆԵՐ)

ՀՀ ՏԱՎՈՒՇԻ ՄԱՐԶԻ ՆՈՅԵՄԲԵՐՅԱՆ ՀԱՄԱՅՆՔ

2. ԱՆՇԱՐԺ ԳՈՒՅՔԻ ԳՏՆՎԵԼՈՒ ՎԱՅՐԸ ԵՎ ԱՆՎԱՆՈՒՄԸ

Մարզ Տավուշ, համայնք Նոյեմբերյան գյուղ Կողբ 23-րդ փողոց 31/6 հողամաս

3. ԳՐԱՆՑՄԱՆ ՀԱՄԱՐ ՀԻՄՔ ՀԱՆԴԻՍԱՑԱԾ ՓԱՏՏԱԹՂԹԵՐԸ

Համայնքի ղեկավարի որոշում՝ 12.02.2024թ. թիվ 421-Ա, ՀՀ կառավարության 113.04.2008թ. թիվ 705-Ն որոշում, Համայնքի ղեկավարի 16.04.2024թ. թիվ 1225-Ա որոշում, Նոյեմբերյան համայնքի ղեկավարի 07.05.2024թ. թիվ 1496-Ա որոշում, Համայնքի ղեկավարի որոշում 26.06.2024թ. թիվ 2300-Ա

4. ՀՈՂԱՄԱՍԻ ԲՆՈՒԹԱԳՐԵՐԸ

Կադաստրային ծածկագիրը՝ 11-041-0013-0069

Մակերեսի չափը (հա)՝ 0.07166

Նպատակային նշանակությունը՝ բնակավայրերի

Գործառնական նշանակությունը կամ հողատեսքը՝ Բնակելի կառուցապատման

Գրանցված իրավունքի տեսակը՝ ՍԵՓԱԿԱՆՈՒԹՅՈՒՆ

ՎԿԱՅԱԿԱՆ N 16072024-11-0093, գաղտնաբառ՝ HZMAXKDSXTCF



ՀԱՅԱՍՏԱՆԻ ՀԱՆՐԱՊԵՏՈՒԹՅՈՒՆ

ՎԿԱՅԱԿԱՆ

ԱՆՇԱՐԺ ԳՈՒՅՔԻ ՆԿԱՏԱՄԱՐ ԻՐԱՎՈՒՆՔՆԵՐԻ
ՊԵՏԱԿԱՆ ԳՐԱՆՑՄԱՆ



Կադաստրի
կոմիտե

Սույն վկայականով հաստատվում է 16 հուլիսի 2024 թվականին գույքի նկատմամբ իրավունքների պետական գրանցման միասնական մատյանում կատարված անշարժ գույքի նկատմամբ իրավունքի պետական գրանցումը հետևյալ տվյալներով.

1. ԳՐԱՆՑՎԱԾ ԻՐԱՎՈՒՆՔԻ ՍՈՒԲՅԵԿՏ(ՆԵՐ)

«ՏԱՎՈՒՇԻ ՄԱՐԶԻ ՆՈՅԵՄԲԵՐՅԱՆ ՀԱՄԱՅՆՔ

2. ԱՆՇԱՐԺ ԳՈՒՅՔԻ ԳՏՆՎԵԼՈՒ ՎԱՅՐԸ ԵՎ ԱՆՎԱՆՈՒՄԸ

Մարզ Տավուշ, համայնք Նոյեմբերյան գյուղ Կողբ 23-րդ փողոց 31/7 հողամաս

3. ԳՐԱՆՑՄԱՆ ՀԱՄԱՐ ՀԻՄՔ ՀԱՆԴԻՍԱՑՄԱԾ ՓԱՍՏԱԹՂԹԵՐԸ

Համայնքի ղեկավարի որոշում՝ 12.02.2024թ. թիվ 421-Ա, «Վառավարության 113.04.2008թ. թիվ 705-Ն որոշում, Համայնքի ղեկավարի 16.04.2024թ. թիվ 1225-Ա որոշում, Նոյեմբերյան համայնքի ղեկավարի 07.05.2024թ. թիվ 1496-Ա որոշում, Հասցե տրամադրելու մասին համայնքի ղեկավարի որոշում 21/05/2024թ. N 1716-Ա, Բաժանման դիմում՝ 21/05/2024թ. , Որակավորման վկայակն ունեցող անձի կողմից կազմված բաժանման հատակագիծ, Հասցե տրամադրելու մասին որոշում՝ 26.06.2024թ. թիվ 2300-Ա

4. ՀՈՂԱՄԱՍԻ ԲՆՈՒԹԱԳՐԵՐԸ

Կադաստրային ծածկագիրը՝ 11-041-0013-0070
Մակերեսի չափը (հա)՝ 0.07074
Նպատակային նշանակությունը՝ բնակավայրերի
Գործառնական նշանակությունը կամ հողատեսքը՝ Բնակելի կառուցապատման
Գրանցված իրավունքի տեսակը՝ ՍԵՓԱԿԱՆՈՒԹՅՈՒՆ

ՎԿԱՅԱԿԱՆ N 16072024-11-0111, գաղտնաբառ՝ 4QU46IXCPDT4




ՀԱՅԱՍՏԱՆԻ ՀԱՆՐԱՊԵՏՈՒԹՅՈՒՆ

ՎԿԱՅԱԿԱՆ

ԱՆՇԱՐԺ ԳՈՒՅՔԻ ՆԿԱՏՄԱՄԲ ԻՐԱՎՈՒՆՔՆԵՐԻ
ՊԵՏԱԿԱՆ ԳՐԱՆՑՄԱՆ

Կադաստրի
կոմիտե



Սույն վկայականով հաստատվում է 16 հուլիսի 2024 թվականին գույքի նկատմամբ իրավունքների պետական գրանցման միասնական մատյանում կատարված անշարժ գույքի նկատմամբ իրավունքի պետական գրանցումը հետևյալ տվյալներով.

1. ԳՐԱՆՑՎԱԾ ԻՐԱՎՈՒՆՔԻ ՍՈՒԲՅԵԿՏ(ՆԵՐ)

« ՏԱՎՈՒՇԻ ՄԱՐԶԻ ՆՈՅԵՄԲԵՐՅԱՆ ՀԱՄԱՅՆՔ

2. ԱՆՇԱՐԺ ԳՈՒՅՔԻ ԳՏՆՎԵԼՈՒ ՎԱՅՐԸ ԵՎ ԱՆՎԱՆՈՒՄԸ

Մարզ Տավուշ, համայնք Նոյեմբերյան գյուղ Կողբ 23-րդ փողոց 31/8 հողամաս.

3. ԳՐԱՆՑՄԱՆ ՀԱՄԱՐ ՀԻՄՔ ՀԱՆԴԻՍԱՑՎԱԾ ՓԱՍՏԱԹՂԹԵՐԸ

Համայնքի ղեկավարի որոշում՝ 12.02.2024թ. թիվ 421-Ա, «Վ կառավարության 113.04.2008թ. թիվ 705-Ն որոշում, Համայնքի ղեկավարի 16.04.2024թ. թիվ 1225-Ա որոշում, Նոյեմբերյան համայնքի ղեկավարի 07.05.2024թ. թիվ 1496-Ա որոշում, Հասցե տրամադրելու մասին համայնքի ղեկավարի որոշում 21/05/2024թ. N 1716-Ա, Բաժանման դիմում 21/05/2024թ. , Նոյեմբերյան համայնքի ղեկավարի 26.06.2024թ. թիվ 2300-Ա որոշում .

4. ՀՈՂԱՄԱՍԻ ԲՆՈՒԹԱԳՐԵՐԸ

Կադաստրային ծածկագիրը՝ 11-041-0013-0071

Մակերեսի չափը (հա)՝ 0.0604

Նպատակային նշանակությունը՝ բնակավայրերի

Գործառնական նշանակությունը կամ հողատեսքը՝ Բնակելի կառուցապատման

Գրանցված իրավունքի տեսակը՝ ՍԵՓԱԿԱՆՈՒԹՅՈՒՆ


ՎԿԱՅԱԿԱՆ N 16072024-11-0114, գաղտնաբառ՝ 9ET6USQYW6CD



ՀԱՅԱՍՏԱՆԻ ՀԱՆՐԱՊԵՏՈՒԹՅՈՒՆ

ՎԿԱՅԱԿԱՆ

ԱՆՇԱՐԺ ԳՈՒՅՔԻ ՆԿԱՏԱՄԲ ԻՐԱՎՈՒՆՔՆԵՐԻ
ՊԵՏԱԿԱՆ ԳՐԱՆՑՄԱՆ



Կադաստրի
կոմիտե

Սույն վկայականով հաստատվում է 16 հուլիսի 2024 թվականին գույքի նկատմամբ իրավունքների պետական գրանցման միասնական մատյանում կատարված անշարժ գույքի նկատմամբ իրավունքի պետական գրանցումը հետևյալ տվյալներով.

1. ԳՐԱՆՑՎԱԾ ԻՐԱՎՈՒՆՔԻ ՍՈՒԲՅԵԿՏ(ՆԵՐ)

ՀՀ ՏԵԿՆՈՒՇԻ ՄԱՐԶԻ ՆՈՅԵՄԲԵՐՅԱՆ ՀԱՄԱՅՆՔ

2. ԱՆՇԱՐԺ ԳՈՒՅՔԻ ԳՏՆՎԵԼՈՒ ՎԱՅՐԸ ԵՎ ԱՆՎԱՆՈՒՄԸ

Մարզ Տավուշ, համայնք Նոյեմբերյան գյուղ Կողբ 23-րդ փողոց 31/9

3. ԳՐԱՆՑՄԱՆ ՀԱՄԱՐ ՀԻՄՔ ՀԱՆԴԻՍԱՑԱԾ ՓԱՏՏԱԹՂԹԵՐԸ

Համայնքի ղեկավարի որոշում՝ 12.02.2024թ. թիվ 421-Ա, ՀՀ կառավարության 113.04.2008թ. թիվ 705-Ն որոշում, Համայնքի ղեկավարի 16.04.2024թ. թիվ 1225-Ա որոշում, Նոյեմբերյան համայնքի ղեկավարի 07.05.2024թ. թիվ 1496-Ա որոշում, , Հասցե տրամադրելու մասին համայնքի ղեկավարի որոշում 21/05/2024թ. N 1716-Ա, Բաժանման ղիմում 21/05/2024թ. , Համայնքի ղեկավարի որոշում 26.06.2024թ. հ 2300-Ա

4. ՀՈՂԱՄԱՍԻ ԲՆՈՒԹԱԳՐԵՐԸ

Կադաստրային ծածկագիրը՝ 11-041-0013-0072
Մակերեսի չափը (հա)՝ 0.05773
Նպատակային նշանակությունը՝ բնակավայրերի
Գործառնական նշանակությունը կամ հողատեսքը՝ Բնակելի կառուցապատման
Գրանցված իրավունքի տեսակը՝ ՍԵՓԱԿԱՆՈՒԹՅՈՒՆ


ՎԿԱՅԱԿԱՆ N 16072024-11-0107, գաղտնաբառ՝ 2WLN3QZZV9T



ՀԱՅԱՍՏԱՆԻ ՀԱՆՐԱՊԵՏՈՒԹՅՈՒՆ

ՎԿԱՅԱԿԱՆ

ԱՆՇԱՐԺ ԳՈՒՅՔԻ ՆԿԱՏԱՄԱՐ ԻՐԱՎՈՒՆՔՆԵՐԻ
ՊԵՏԱԿԱՆ ԳՐԱՆՑՄԱՆ



Կադաստրի
կոմիտե

Սույն վկայականով հաստատվում է 16 հուլիսի 2024 թվականին գույքի նկատմամբ իրավունքների պետական գրանցման միասնական մատյանում կատարված անշարժ գույքի նկատմամբ իրավունքի պետական գրանցումը հետևյալ տվյալներով.

1. ԳՐԱՆՑՎԱԾ ԻՐԱՎՈՒՆՔԻ ՍՈՒԲՅԵԿՏ(ՆԵՐ)

«ՏԱՎՈՒՇԻ ՄԱՐԶ ՀԱՄԱՅՆՔ ՆՈՅԵՄԲԵՐՅԱՆ

2. ԱՆՇԱՐԺ ԳՈՒՅՔԻ ԳՏՆՎԵԼՈՒ ՎԱՅՐԸ ԵՎ ԱՆՎԱՆՈՒՄԸ

Մարզ Տավուշ, համայնք Նոյեմբերյան գյուղ Կողբ 23-րդ փողոց 31/10

3. ԳՐԱՆՑՄԱՆ ՀԱՄԱՐ ՀԻՄՔ ՀԱՆԴԻՍԱՑԱԾ ՓԱՍՏԱԹՂԹԵՐԸ

Համայնքի ղեկավարի որոշում՝ 12.02.2024թ. թիվ 421-Ա, «Վառավարության 113.04.2008թ. թիվ 705-Ն որոշում, Համայնքի ղեկավարի 16.04.2024թ. թիվ 1225-Ա որոշում, Նոյեմբերյան համայնքի ղեկավարի 07.05.2024թ. թիվ 1496-Ա որոշում, , Հասցե նորամադրելու մասին համայնքի ղեկավարի որոշում 21/05/2024թ. N 1716-Ա, Բաժանման դիմում 21/05/2024թ. , Համայնքի ղեկավարի որոշում 26.06.2024թ. h 2300-Ա

4. ՀՈՂԱՄԱՍԻ ԲՆՈՒԹԱԳՐԵՐԸ

Կադաստրային ծածկագիրը՝ 11-041-0013-0073

Մակերեսի չափը (հա)՝ 0.13177

Նպատակային նշանակությունը՝ բնակավայրերի

Գործառնական նշանակությունը կամ հողատեսքը՝ Բնակելի կառուցապատման

Գրանցված իրավունքի տեսակը՝ ՍԵՓԱԿԱՆՈՒԹՅՈՒՆ

ՎԿԱՅԱԿԱՆ N 16072024-11-0139, գաղտնաբառ՝ ANMRSTMXZ11W



ՀԱՅԱՍՏԱՆԻ ՀԱՆՐԱՊԵՏՈՒԹՅՈՒՆ

ՎԿԱՅԱԿԱՆ

ԱՆՇԱՐԺ ԳՈՒՅՔԻ ՆԿԱՏՄԱՍԲ ԻՐԱՎՈՒՆՔՆԵՐԻ
ՊԵՏԱԿԱՆ ԳՐԱՆՑՄԱՆ



Կադաստրի
կոմիտե

Սույն վկայականով հաստատվում է 16 հուլիսի 2024 թվականին գույքի նկատմամբ իրավունքների պետական գրանցման միասնական մատյանում կատարված անշարժ գույքի նկատմամբ իրավունքի պետական գրանցումը հետևյալ տվյալներով.

1. ԳՐԱՆՑՎԱԾ ԻՐԱՎՈՒՆՔԻ ՍՈՒԲՅԵԿՏ(ՆԵՐ)

« ՏԱՎՈՒՇԻ ՄԱՐԶԻ ՆՈՅԵՄԲԵՐՅԱՆ ՀԱՄԱՅՆՔ

2. ԱՆՇԱՐԺ ԳՈՒՅՔԻ ԳՏՆՎԵԼՈՒ ՎԱՅՐԸ ԵՎ ԱՆՎԱՆՈՒՄԸ

Մարզ Տավուշ, համայնք Նոյեմբերյան գյուղ Կողբ 23-րդ փողոց 31/11 հողամաս

3. ԳՐԱՆՑՄԱՆ ՀԱՄԱՐ ՀԻՄՔ ՀԱՆԴԻՍԱՑԱԾ ՓԱՍՏԱԹՂԹԵՐԸ

Համայնքի ղեկավարի որոշում՝ 12.02.2024թ. թիվ 421-Ա, «Վ կառավարության 113.04.2008թ. թիվ 705-Ն որոշում, Համայնքի ղեկավարի 16.04.2024թ. թիվ 1225-Ա որոշում, Նոյեմբերյան համայնքի ղեկավարի 07.05.2024թ. թիվ 1496-Ա որոշում, , Հասցե տրամադրելու մասին համայնքի ղեկավարի որոշում 21/05/2024թ. N 1716-Ա, Բաժանման դիմում 21/05/2024թ. , Որակավորման վկայակն ունեցող անձի կողմից կազմված բաժանման հատակագիծ, Հասցե տրամադրելու մասին որոշում՝ 26.06.2024թ. թիվ 2300-Ա

4. ՀՈՂԱՄԱՍԻ ԲՆՈՒԹԱԳՐԵՐԸ

Կադաստրային ծածկագիրը՝ 11-041-0013-0074

Մակերեսի չափը (հա)՝ 0.44342

Նպատակային նշանակությունը՝ բնակավայրերի

Գործառնական նշանակությունը կամ հողատեսքը՝ Բնակելի կառուցապատման

Գրանցված իրավունքի տեսակը՝ ՍԵՓԱԿԱՆՈՒԹՅՈՒՆ

ՎԿԱՅԱԿԱՆ N 16072024-11-0089, գաղտնաբառ՝ SBAEINY2PXDG



ՀԱՅԱՍՏԱՆԻ ՀԱՆՐԱՊԵՏՈՒԹՅՈՒՆ

ՎԿԱՅԱԿԱՆ

ԱՆՇԱՐԺ ԳՈՒՅՔԻ ՆԿԱՏՄԱՄԲ ԻՐԱՎՈՒՆՔՆԵՐԻ
ՊԵՏԱԿԱՆ ԳՐԱՆՑՄԱՆ



Կադաստրի
կոմիտե

Սույն վկայականով հաստատվում է 16 հուլիսի 2024 թվականին գույքի նկատմամբ իրավունքների պետական գրանցման միասնական մատյանում կատարված անշարժ գույքի նկատմամբ իրավունքի պետական գրանցումը հետևյալ տվյալներով.

1. ԳՐԱՆՑՎԱԾ ԻՐԱՎՈՒՆՔԻ ՍՈՒԲՅԵԿՏ(ՆԵՐ)

«ՏԱՎՈՒՇԻ ՄԱՐԶԻ ՆՈՅՏԵՐԵՐՅԱՆ ՀԱՄԱՅՆՔ

2. ԱՆՇԱՐԺ ԳՈՒՅՔԻ ԳՏՆՎԵԼՈՒ ՎԱՅՐԸ ԵՎ ԱՆՎԱՆՈՒՄԸ

Մարզ Տավուշ, համայնք Նոյեմբերյան գյուղ Կողբ 23-րդ փողոց 31/14 հողամաս

3. ԳՐԱՆՑՄԱՆ ՀԱՄԱՐ ՀԻՄՔ ՀԱՆԴԻՍԱՑԱԾ ՓԱՍՏԱԹՂԹԵՐԸ

«Վառավարության 13.04.2008թ. թիվ 705-Ն որոշում, Համայնքի ղեկավարի 12.02.2024թ. թիվ 421-Ա, 16.04.2024թ. թիվ 1225-Ա, 07.05.2024թ. թիվ 1496-Ա որոշումներ, Հասցե տրամադրելու մասին 21.05.2024թ. թիվ 1716-Ա և 26.06.2024թ. թիվ 2300-Ա որոշումներ

4. ՀՈՂԱՄԱՍԻ ԲՆՈՒԹԱԳՐԵՐԸ

Կադաստրային ծածկագիրը՝ 11-041-0013-0077

Մակերեսի չափը (հա)՝ 0.05816

Նպատակային նշանակությունը՝ բնակավայրերի

Գործառնական նշանակությունը կամ հողատեսքը՝ Բնակելի կառուցապատման

Գրանցված իրավունքի տեսակը՝ ՍԵՓԱԿԱՆՈՒԹՅՈՒՆ

ՎԿԱՅԱԿԱՆ N 17072024-11-0057, գաղտնաբառ՝ FQ4WNMEY5GEN



ՀԱՅԱՍՏԱՆԻ ՀԱՆՐԱՊԵՏՈՒԹՅՈՒՆ

ՎԿԱՅԱԿԱՆ

ԱՆՇԱՐԺ ԳՈՒՅՔԻ ՆԿԱՏԱՄԱՐ ԻՐԱՎՈՒՆՔՆԵՐԻ
ՊԵՏԱԿԱՆ ԳՐԱՆՑՄԱՆ

Կադաստրի
կոմիտե

Սույն վկայականով հաստատվում է 16 հուլիսի 2024 թվականին գույքի նկատմամբ իրավունքների պետական գրանցման միասնական մատյանում կատարված անշարժ գույքի նկատմամբ իրավունքի պետական գրանցումը հետևյալ տվյալներով.

1. ԳՐԱՆՑՎԱԾ ԻՐԱՎՈՒՆՔԻ ՍՈՒԲՅԵԿՏ(ՆԵՐ)

«ՏԱՎՈՒՇԻ ՄԱՐԶԻ ՆՈՅԵՄԲԵՐՅԱՆ ՀԱՄԱՅՆՔ

2. ԱՆՇԱՐԺ ԳՈՒՅՔԻ ԳՏՆՎԵԼՈՒ ՎԱՅՐԸ ԵՎ ԱՆՎԱՆՈՒՄԸ

Մարզ Տավուշ, համայնք Նոյեմբերյան գյուղ Կողբ 23-րդ փողոց 31/15

3. ԳՐԱՆՑՄԱՆ ՀԱՄԱՐ ՀԻՄՔ ՀԱՆԴԻՍԱՑԱԾ ՓԱՍՏԱԹՂԹԵՐԸ

Համայնքի ղեկավարի որոշում՝ 12.02.2024թ. թիվ 421-Ա, ՀՀ կառավարության 113.04.2008թ. թիվ 705-Ն որոշում, Համայնքի ղեկավարի 16.04.2024թ. թիվ 1225-Ա որոշում, Նոյեմբերյան համայնքի ղեկավարի 07.05.2024թ. թիվ 1496-Ա որոշում, , «Գույքի նկատմամբ իրավունքների պետական գրանցման մասին» ՀՀ օրենքի 46 հոդված

4. ՀՈՂԱՄԱՍԻ ԲՆՈՒԹԱԳՐԵՐԸ

Կադաստրային ծածկագիրը՝ 11-041-0013-0078

Մակերեսի չափը (հա)՝ 0.06058

Նպատակային նշանակությունը՝ բնակավայրերի

Գործառնական նշանակությունը կամ հողատեսքը՝ Բնակելի կառուցապատման

Գրանցված իրավունքի տեսակը՝ ՍԵՓԱԿԱՆՈՒԹՅՈՒՆ


ՎԿԱՅԱԿԱՆ N 16072024-11-0022, գաղտնաբառ՝ IWAHDH3G84CY



ՀԱՅԱՍՏԱՆԻ ՀԱՆՐԱՊԵՏՈՒԹՅՈՒՆ

ՎԿԱՅԱԿԱՆ

ԱՆՇԱՐԺ ԳՈՒՅՔԻ ՆԿԱՏՄԱՄԲ ԻՐԱՎՈՒՆՔՆԵՐԻ
ՊԵՏԱԿԱՆ ԳՐԱՆՑՄԱՆ



Կադաստրի
կոմիտե

Սույն վկայականով հաստատվում է 16 հուլիսի 2024 թվականին գույքի նկատմամբ իրավունքների պետական գրանցման միասնական մատյանում կատարված անշարժ գույքի նկատմամբ իրավունքի պետական գրանցումը հետևյալ տվյալներով.

1. ԳՐԱՆՑՎԱԾ ԻՐԱՎՈՒՆՔԻ ՍՈՒԲՅԵԿՏ(ՆԵՐ)

«ՏԱՎՈՒՇԻ ՄԱՐԶԻ ՆՈՅԵՄԲԵՐՅԱՆ ՀԱՄԱՅՆՔ

2. ԱՆՇԱՐԺ ԳՈՒՅՔԻ ԳՏՆՎԵԼՈՒ ՎԱՅՐԸ ԵՎ ԱՆՎԱՆՈՒՄԸ

Մարզ Տավուշ, համայնք Նոյեմբերյան գյուղ Կողբ 23-րդ փողոց 31/16 հողամաս

3. ԳՐԱՆՑՄԱՆ ՀԱՄԱՐ ՀԻՄՔ ՀԱՆԴԻՍԱՑԱԾ ՓԱՍՏԱԹՂԹԵՐԸ

Համայնքի ղեկավարի որոշում՝ 12.02.2024թ. թիվ 421-Ա, «Կառավարության 113.04.2008թ. թիվ 705-Ն որոշում, Համայնքի ղեկավարի 16.04.2024թ. թիվ 1225-Ա որոշում, Նոյեմբերյան համայնքի ղեկավարի 07.05.2024թ. թիվ 1496-Ա որոշում, Հասցե տրամադրելու մասին համայնքի ղեկավարի որոշում 21/05/2024թ. N 1716-Ա, Բաժանման ղիմումներ 21.05.2024թ., 11.07.2024թ.

4. ՀՈՂԱՄԱՍԻ ԲՆՈՒԹԱԳՐԵՐԸ

Կադաստրային ծածկագիրը՝ 11-041-0013-0079
Մակերեսի չափը (հա)՝ 0.06515
Նպատակային նշանակությունը՝ բնակավայրերի
Գործառնական նշանակությունը կամ հողատեսքը՝ Բնակելի կառուցապատման
Գրանցված իրավունքի տեսակը՝ ՍԵՓԱԿԱՆՈՒԹՅՈՒՆ

ՎԿԱՅԱԿԱՆ N 16072024-11-0118, գաղտնաբառ՝ 1PDP A7J77LFL



ՀԱՅԱՍՏԱՆԻ ՀԱՆՐԱՊԵՏՈՒԹՅՈՒՆ

ՎԿԱՅԱԿԱՆ

ԱՆՇԱՐԺ ԳՈՒՅՔԻ ՆԿԱՏՄԱՄԲ ԻՐԱՎՈՒՆՔՆԵՐԻ
ՊԵՏԱԿԱՆ ԳՐԱՆՑՄԱՆ

Կադաստրի
կոմիտե



Սույն վկայականով հաստատվում է 16 հուլիսի 2024 թվականին գույքի նկատմամբ իրավունքների պետական գրանցման միասնական մատյանում կատարված անշարժ գույքի նկատմամբ իրավունքի պետական գրանցումը հետևյալ տվյալներով.

1. ԳՐԱՆՑՎԱԾ ԻՐԱՎՈՒՆՔԻ ՍՈՒԲՅԵԿՏ(ՆԵՐ)

«ՏԱՎՈՒՇԻ ՄԱՐԶԻ ՆՈՅԵՄԲԵՐՅԱՆ ՀԱՄԱՅՆՔ

2. ԱՆՇԱՐԺ ԳՈՒՅՔԻ ԳՏՆՎԵԼՈՒ ՎԱՅՐԸ ԵՎ ԱՆՎԱՆՈՒՄԸ

Մարզ Տավուշ, համայնք Նոյեմբերյան գյուղ Կողբ 23-րդ փողոց 31/17

3. ԳՐԱՆՑՄԱՆ ՀԱՄԱՐ ՀԻՄՔ ՀԱՆԴԻՍԱՑԱԾ ՓԱՍՏԱԹՂԹԵՐԸ

Համայնքի ղեկավարի որոշում՝ 12.02.2024թ. թիվ 421-Ա, «Վառավարության 113.04.2008թ. թիվ 705-Ն որոշում, Համայնքի ղեկավարի 16.04.2024թ. թիվ 1225-Ա որոշում, Նոյեմբերյան համայնքի ղեկավարի 07.05.2024թ. թիվ 1496-Ա որոշում, , Հասցե տրամադրելու մասին համայնքի ղեկավարի որոշում 21/05/2024թ. N 1716-Ա, Բաժանման դիմում 21/05/2024թ.

4. ՀՈՂԱՄԱՍԻ ԲԼՈՒԹԱԳՐԵՐԸ

Կադաստրային ծածկագիրը՝ 11-041-0013-0080

Մակերեսի չափը (հա)՝ 0.07041

Նպատակային նշանակությունը՝ բնակավայրերի

Գործառնական նշանակությունը կամ հողատեսքը՝ Բնակելի կառուցապատման

Գրանցված իրավունքի տեսակը՝ ՍԵՓԱԿԱՆՈՒԹՅՈՒՆ

ՎԿԱՅԱԿԱՆ N 16072024-11-0095, գաղտնաբառ՝ MABQWVBREZJC



ՀԱՅԱՍՏԱՆԻ ՀԱՆՐԱՊԵՏՈՒԹՅՈՒՆ

ՎԿԱՅԱԿԱՆ

ԱՆՇԱՐԺ ԳՈՒՅՔԻ ՆԿԱՏՄԱՄԲ ԻՐԱՎՈՒՆՔՆԵՐԻ
ՊԵՏԱԿԱՆ ԳՐԱՆՑՄԱՆ

Կադաստրի
կոմիտե

Սույն վկայականով հաստատվում է 16 հուլիսի 2024 թվականին գույքի նկատմամբ իրավունքների պետական գրանցման միասնական մատյանում կատարված անշարժ գույքի նկատմամբ իրավունքի պետական գրանցումը հետևյալ տվյալներով.

1. ԳՐԱՆՑՎԱԾ ԻՐԱՎՈՒՆՔԻ ՍՈՒԲՅԵԿՏ(ՆԵՐ)

«ՏԱԿՈՒՇԻ ՄԱՐԶԻ ՆՈՅԵՄԲԵՐՅԱՆ ՀԱՄԱՅՆՔ

2. ԱՆՇԱՐԺ ԳՈՒՅՔԻ ԳՏՆՎԵԼՈՒ ՎԱՅՐԸ ԵՎ ԱՆՎԱՆՈՒՄԸ

Մարզ Տափուշ, համայնք Նոյեմբերյան գյուղ Կողբ 23-րդ փողոց 31/18 հողամաս

3. ԳՐԱՆՑՄԱՆ ՀԱՄԱՐ ՀԻՄՔ ՀԱՆԴԻՍԱՑԱԾ ՓԱՍՏԱԹՂԹԵՐԸ

Համայնքի ղեկավարի որոշում՝ 12.02.2024թ. թիվ 421-Ա, «Վկայականության 113.04.2008թ. թիվ 705-Ն որոշում, Համայնքի ղեկավարի 16.04.2024թ. թիվ 1225-Ա որոշում, Նոյեմբերյան համայնքի ղեկավարի 07.05.2024թ. թիվ 1496-Ա որոշում, Հասցե տրամադրիչի մասին համայնքի ղեկավարի որոշում 21/05/2024թ. N 1716-Ա, Բաժանման դիմումների 21.05.2024թ., 11.07.2024թ.

4. ՀՈՂԱՄԱՍԻ ԲՆՈՒԹԱԳՐԵՐԸ

Կադաստրային ծածկագիրը՝ 11-041-0013-0081

Մակերեսի չափը (հա)՝ 0.07059

Նպատակային նշանակությունը՝ բնակավայրերի

Գործառնական նշանակությունը կամ հողատեսքը՝ Բնակելի կառուցապատման

Գրանցված իրավունքի տեսակը՝ ՍԵՓԱԿԱՆՈՒԹՅՈՒՆ

ՎԿԱՅԱԿԱՆ N 16072024-11-0121, գաղտնաբառ՝ 7ARJBAUHDAL3



ՀԱՅԱՍՏԱՆԻ ՀԱՆՐԱՊԵՏՈՒԹՅՈՒՆ

ՎԿԱՅԱԿԱՆ

ԱՆՇԱՐԺ ԳՈՒՅՔԻ ՆԿԱՏՄԱՍԲ ԻՐԱՎՈՒՆՔՆԵՐԻ
ՊԵՏԱԿԱՆ ԳՐԱՆՑՄԱՆ



Կադաստրի
կոմիտե

Սույն վկայականով հաստատվում է 17 հուլիսի 2024 թվականին գույքի նկատմամբ իրավունքների պետական գրանցման միասնական մատյանում կատարված անշարժ գույքի նկատմամբ իրավունքի պետական գրանցումը հետևյալ տվյալներով.

1. ԳՐԱՆՑՎԱԾ ԻՐԱՎՈՒՆՔԻ ՍՈՒԲՅԵԿՏ(ՆԵՐ)

«ՏԱՎՈՒՇԻ ՄԱՐԶԻ ՆՈՅԵՄԲԵՐՅԱՆ ՀԱՄԱՅՆՔ

2. ԱՆՇԱՐԺ ԳՈՒՅՔԻ ԳՏՆՎԵԼՈՒ ՎԱՅՐԸ ԵՎ ԱՆՎԱՆՈՒՄԸ

Մարզ: Տավուշ, համայնք: Նոյեմբերյան գյուղ Կողբ 23-րդ փողոց 31/19 հողամաս

3. ԳՐԱՆՑՄԱՆ ՀԱՄԱՐ ՀԻՄՔ ՀԱՆԴԻՍԱՑԱԾ ՓԱՍՏԱԹՂԹԵՐԸ

Համայնքի ղեկավարի որոշում՝ 12.02.2024թ. թիվ 421-Ա, «Հ կառավարության 113.04.2008թ. թիվ 705-Ն որոշում, Համայնքի ղեկավարի 16.04.2024թ. թիվ 1225-Ա որոշում, Նոյեմբերյան համայնքի ղեկավարի 07.05.2024թ. թիվ 1496-Ա որոշում, , Հասցե տրամադրելու մասին համայնքի ղեկավարի որոշում 21/05/2024թ. N 1716-Ա, Բաժանման դիմում 21/05/2024թ. , համայնքի ղեկավարի 26/06/2024թ. թիվ 2300-Ա որոշումից քաղվածք

4. ՀՈՂԱՄԱՍԻ ԲՆՈՒԹԱԳՐԵՐԸ

Կադաստրային ծածկագիրը՝ 11-041-0013-0082

Մակերեսի չափը (հա)՝ 0.07233

Նայատակային նշանակությունը՝ բնակավայրերի

Գործառնական նշանակությունը կամ հողատեսքը՝ Բնակելի կառուցապատման

Գրանցված իրավունքի տեսակը՝ ՍԵՓԱԿԱՆՈՒԹՅՈՒՆ

ՎԿԱՅԱԿԱՆ N 17072024-11-0034, գաղտնաբառ՝ RGDHXHUGX6AG

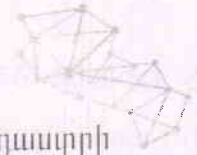


ՀԱՅԱՍՏԱՆԻ ՀԱՆՐԱՊԵՏՈՒԹՅՈՒՆ

ՎԿԱՅԱԿԱՆ

ԱՆՇԱՐԺ ԳՈՒՅՔԻ ՆԿԱՏՄԱՄԲ ԻՐԱՎՈՒՆՔՆԵՐԻ
ՊԵՏԱԿԱՆ ԳՐԱՆՑՄԱՆ

Կադաստրի
կոմիտե



Սույն վկայականով հաստատվում է 16 հուլիսի 2024 թվականին գույքի նկատմամբ իրավունքների պետական գրանցման միասնական մատյանում կատարված անշարժ գույքի նկատմամբ իրավունքի պետական գրանցումը հետևյալ տվյալներով.

1. ԳՐԱՆՑՎԱԾ ԻՐԱՎՈՒՆՔԻ ՍՈՒԲՅԵԿՏ(ՆԵՐ)

«ՏԱՎՈՒՇԻ ՄԱՐԶԻ ՆՈՅԵՄԲԵՐՅԱՆ ՀԱՄԱՅՆՔ

2. ԱՆՇԱՐԺ ԳՈՒՅՔԻ ԳՏՆՎԵԼՈՒ ՎԱՅՐԸ ԵՎ ԱՆՎԱՆՈՒՄԸ

Մարզ Տավուշ, համայնք Նոյեմբերյան գյուղ Կողբ 23-րդ փողոց 31/20

3. ԳՐԱՆՑՄԱՆ ՀԱՄԱՐ ՀԻՄՔ ՀԱՆԴԻՍԱՑԱԾ ՓԱՍՏԱԹՂԹԵՐԸ

Համայնքի ղեկավարի որոշում՝ 12.02.2024թ. թիվ 421-Ա, ՀՀ կառավարության 113.04.2008թ. թիվ 705-Ն որոշում, Համայնքի ղեկավարի 16.04.2024թ. թիվ 1225-Ա որոշում, Նոյեմբերյան համայնքի ղեկավարի 07.05.2024թ. թիվ 1496-Ա որոշում, , Հասցե տրամադրելու մասին համայնքի ղեկավարի որոշում 21/05/2024թ. N 1716-Ա, Բաժանման դիմում՝ 21/05/2024թ. , Բաժանման հատակագիծ

4. ՀՈՂԱՄԱՍԻ ԲՆՈՒԹԱԳՐԵՐԸ

Կադաստրային ծածկագիրը՝ 11-041-0013-0083

Մակերեսի չափը (հա)՝ 0.07528

Նպատակային նշանակությունը՝ բնակավայրերի

Գործառնական նշանակությունը կամ հողատեսքը՝ Բնակելի կառուցապատման

Գրանցված իրավունքի տեսակը՝ ՍԵՓԱԿԱՆՈՒԹՅՈՒՆ

ՎԿԱՅԱԿԱՆ N 17072024-11-0070, գաղտնաբառ՝ EKPIMG7AZRIS



ՀԱՅԱՍՏԱՆԻ ՀԱՆՐԱՊԵՏՈՒԹՅՈՒՆ

ՎԿԱՅԱԿԱՆ

ԱՆՇԱՐԺ ԳՈՒՅՔԻ ՆԿԱՏԱՄԱՐ ԻՐԱՎՈՒՆՔՆԵՐԻ
ՊԵՏԱԿԱՆ ԳՐԱՆՑՄԱՆ

Կադաստրի
կոմիտե



Սույն վկայականով հաստատվում է 16 հուլիսի 2024 թվականին գույքի նկատմամբ իրավունքների պետական գրանցման միասնական մատյանում կատարված անշարժ գույքի նկատմամբ իրավունքի պետական գրանցումը հետևյալ տվյալներով.

1. ԳՐԱՆՑՎԱԾ ԻՐԱՎՈՒՆՔԻ ՍՈՒԲՅԵԿՏ(ՆԵՐ)

ՀՀ ՏԱՎՈՒՇԻ ՄԱՐԶԻ ՆՈՅԵՄԲԵՐՅԱՆ ՀԱՄԱՅՆՔ

2. ԱՆՇԱՐԺ ԳՈՒՅՔԻ ԳՏՆՎԵԼՈՒ ՎԱՅՐԸ ԵՎ ԱՆՎԱՆՈՒՄԸ

Մարզ Տավուշ, համայնք Նոյեմբերյան գյուղ Կողբ 23-րդ փողոց 31/22 հողամաս

3. ԳՐԱՆՑՄԱՆ ՀԱՄԱՐ ՀԻՄՔ ՀԱՆԴԻՍԱՑԱԾ ՓԱՍՏԱԹՂԹԵՐԸ

Համայնքի ղեկավարի որոշում՝ 12.02.2024թ. թիվ 421-Ա, ՀՀ կառավարության 113 ՕԿ.2008թ. թիվ 705-Ն որոշում, Համայնքի ղեկավարի 16.04.2024թ. թիվ 1225-Ա որոշում, Նոյեմբերյան համայնքի ղեկավարի 07.05.2024թ. թիվ 1496-Ա որոշում, , Հասցե տրամադրելու մասին համայնքի ղեկավարի որոշում 21/05/2024թ. N 1716-Ա, Բաժանման դիմում 21/05/2024թ. , «Գույքի նկատմամբ իրավունքների պետական գրանցման մասին» ՀՀ օրենքի 46-րդ հոդված

4. ՀՈՂԱՄԱՍԻ ԲՆՈՒԹԱԳՐԵՐԸ

Կադաստրային ծածկագիրը՝ 11-041-0013-0085

Մակերեսի չափը (հա)՝ 0.07826

Նպատակային նշանակությունը՝ բնակավայրերի

Գործառնական նշանակությունը կամ հողատեսքը՝ Բնակելի կառուցապատման

Գրանցված իրավունքի տեսակը՝ ՍԵՓԱԿԱՆՈՒԹՅՈՒՆ

ՎԿԱՅԱԿԱՆ N 16072024-11-0119, գաղտնաբառ՝ BIHLJJQWXXSA

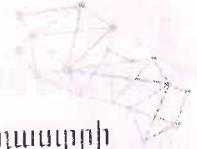


ՀԱՅԱՍՏԱՆԻ ՀԱՆՐԱՊԵՏՈՒԹՅՈՒՆ

ՎԿԱՅԱԿԱՆ

ԱՆՇԱՐԺ ԳՈՒՅՔԻ ՆԿԱՏԱՄԱՐ ԻՐԱՎՈՒՆՔՆԵՐԻ
ՊԵՏԱԿԱՆ ԳՐԱՆՑՄԱՆ

Կադաստրի
կոմիտե



Սույն վկայականով հաստատվում է 16 հուլիսի 2024 թվականին գույքի նկատմամբ իրավունքների պետական գրանցման միասնական մատյանում կատարված անշարժ գույքի նկատմամբ իրավունքի պետական գրանցումը հետևյալ տվյալներով.

1. ԳՐԱՆՑՎԱԾ ԻՐԱՎՈՒՆՔԻ ՍՈՒԲՅԵԿՏ(ՆԵՐ)

«ՏԱՎՈՒՇԻ ՄԱՐԶԻ ՆՈՅԵՄԲԵՐՅԱՆ ՀԱՄԱՅՆՔ

2. ԱՆՇԱՐԺ ԳՈՒՅՔԻ ԳՏՆՎԵԼՈՒ ՎԱՅՐԸ ԵՎ ԱՆՎԱՆՈՒՄԸ

Մարզ Տավուշ, համայնք Նոյեմբերյան գյուղ Կողբ 23-րդ փողոց 31/23 հողամաս

3. ԳՐԱՆՑՄԱՆ ՀԱՄԱՐ ՀԻՄՔ ՀԱՆԴԻՍԱՑՎԱԾ ՓԱՏՏԱԹՂԹԵՐԸ

Համայնքի ղեկավարի որոշում՝ 12.02.2024թ. թիվ 421-Ա, «Հ կառավարության 113.04.2008թ. թիվ 705-Ն որոշում, Համայնքի ղեկավարի 16.04.2024թ. թիվ 1225-Ա որոշում, Նոյեմբերյան համայնքի ղեկավարի 07.05.2024թ. թիվ 1496-Ա որոշում, Հասցե տրամադրելու մասին համայնքի ղեկավարի որոշում 21/05/2024թ. N 1716-Ա, Բաժանման դիմում 21/05/2024թ. , Հասցե տրամադրելու մասին համայնքի ղեկավարի 26/06/2024թ. Թիվ 2300-Ա որոշումից՝ քաղվածք

4. ՀՈՂԱՄԱՍԻ ԲՆՈՒԹԱԳՐԵՐԸ

Կադաստրային ծպծկագիրը՝ 11-041-0013-0086
Մակերեսի չափը (հա)՝ 0.06783
Նպատակային նշանակությունը՝ բնակավայրերի
Գործառնական նշանակությունը կամ հողատեսքը՝ Բնակելի կառուցապատման
Գրանցված իրավունքի տեսակը՝ ՍԵՓԱԿԱՆՈՒԹՅՈՒՆ

ՎԿԱՅԱԿԱՆ N 16072024-11-0079, գաղտնաբառ՝ 3IEUBBTKVA96



ՀԱՅԱՍՏԱՆԻ ՀԱՆՐԱՊԵՏՈՒԹՅՈՒՆ

ՎԿԱՅԱԿԱՆ

ԱՆՇԱՐԺ ԳՈՒՅՔԻ ՆԿԱՏԱՄԲ ԻՐԱՎՈՒՆՔՆԵՐԻ ՊԵՏԱԿԱՆ ԳՐԱՆՑՄԱՆ



Կադաստրի կոմիտե

Սույն նախականով հաստատվում է 17 հուլիսի 2024 թվականին գույքի նկատմամբ իրավունքների պետական գրանցման միասնական մատյանում կատարված անշարժ գույքի նկատմամբ իրավունքի պետական գրանցումը հետևյալ տվյալներով.

1. ԳՐԱՆՑՎԱԾ ԻՐԱՎՈՒՆՔԻ ՍՈՒԲՅԵԿՏ(ՆԵՐ)

«ՏԱՎՈՒՇԻ ՄԱՐԶԻ ՆՈՅԵՄԲԵՐՅԱՆ ՀԱՄԱՅՆՔ

2. ԱՆՇԱՐԺ ԳՈՒՅՔԻ ԳՏՆՎԵԼՈՒ ՎԱՅՐԸ ԵՎ ԱՆՎԱՆՈՒՄԸ

Մարզ Տավուշ, համայնք Նոյեմբերյան գյուղ Կողբ 23-րդ փողոց 31/24 հողամաս

3. ԳՐԱՆՑՄԱՆ ՀԱՄԱՐ ՀԻՄՔ ՀԱՆԴԻՍԱՑԱԾ ՓԱՏՏԱԹՂԹԵՐԸ

Համայնքի ղեկավարի որոշում 12.02.2024թ. թիվ 421-Ա, «Վառավարության 113.04.2008թ. թիվ 705-Ն որոշում, Համայնքի ղեկավարի 16.04.2024թ. թիվ 1225-Ա որոշում, Նոյեմբերյան համայնքի ղեկավարի 07.05.2024թ. թիվ 1496-Ա որոշում, Հասցե տրամադրելի մասին համայնքի ղեկավարի որոշում 21.05.2024թ. թիվ 1716-Ա, Բաժանման դիմում 21.05.2024թ., Հողամասի բաժանման սխեմա 27.05.2024թ., Համայնքի ղեկավարի որոշում 26.06.2024թ. թիվ 2300-Ա

4. ՀՈՂԱՄԱՍԻ ԲՆՈՒԹԱԳՐԵՐԸ

Կադաստրային ծածկագիրը՝ 11-041-0013-0087

Մակերեսի չափը (հա)՝ 0.07328

Նպատակային նշանակությունը՝ բնակավայրերի

Գործարնական նշանակությունը կամ հողատեսքը՝ Բնակելի կառուցապատման

Գրանցված իրավունքի տեսակը՝ ՍԵՓԱԿԱՆՈՒԹՅՈՒՆ

ՎԿԱՅԱԿԱՆ N 17072024-11-0002, գաղտնաբառ՝ UAWHANH2BICR



ՀԱՅԱՍՏԱՆԻ ՀԱՆՐԱՊԵՏՈՒԹՅՈՒՆ

ՎԿԱՅԱԿԱՆ

ԱՆՇԱՐԺ ԳՈՒՅՔԻ ՆԿԱՏԱՄԱՐ ԻՐԱՎՈՒՆՔՆԵՐԻ
ՊԵՏԱԿԱՆ ԳՐԱՆՑՄԱՆ

Կադաստրի
կոմիտե



Սույն մեկայականով հաստատվում է 16 հուլիսի 2024 թվականին գույքի նկատմամբ իրավունքների պետական գրանցման միասնական մատյանում կատարված անշարժ գույքի նկատմամբ իրավունքի պետական գրանցումը հետևյալ տվյալներով.

1. ԳՐԱՆՑՎԱԾ ԻՐԱՎՈՒՆՔԻ ՍՈՒԲՅԵԿՏ(ՆԵՐ)

« ՏԱՎՈՒՇԻ ՄԱՐԶԻ ՆՈՅԵՄԲԵՐՅԱՆ ՀԱՄԱՅՆՔ

2. ԱՆՇԱՐԺ ԳՈՒՅՔԻ ԳՏՆՎԵԼՈՒ ՎԱՅՐԸ ԵՎ ԱՆՎԱՆՈՒՄԸ

Մարզ Տավուշ, համայնք Նոյեմբերյան գյուղ Կողբ 23-րդ փողոց 31/25 հողամաս

3. ԳՐԱՆՑՄԱՆ ՀԱՄԱՐ ՀԻՄՔ ՀԱՆԴԻՍԱՑԱԾ ՓԱՍՏԱԹՂԹԵՐԸ

Համայնքի ղեկավարի որոշում՝ 12.02.2024թ. թիվ 421-Ա, «Վ կառավարության 113.04.2008թ. թիվ 705-Ն որոշում, Համայնքի ղեկավարի 16.04.2024թ. թիվ 1225-Ա որոշում, Նոյեմբերյան համայնքի ղեկավարի 07.05.2024թ. թիվ 1496-Ա որոշում, , Հասցե տրամադրելու մասին համայնքի ղեկավարի որոշում 21/05/2024թ. N 1716-Ա, Բաժանման դիմում 21/05/2024թ. , Համայնքի ղեկավարի որոշում 26.06.2024թ. h 2300-Ա

4. ՀՈՂԱՄԱՍԻ ԲՆՈՒԹԱԳՐԵՐԸ

Կադաստրային ծածկագիրը՝ 11-041-0013-0088

Մակերեսի չափը (հա)՝ 0.08935

Նպատակային նշանակությունը՝ բնակավայրերի

Գործառնական նշանակությունը կամ հողատեսքը՝ Բնակելի կառուցապատման

Գրանցված իրավունքի տեսակը՝ ՍԵՓԱԿԱՆՈՒԹՅՈՒՆ


ՎԿԱՅԱԿԱՆ N 16072024-11-0148, գաղտնաբառ՝ MA8NAVZX3UQI



ՀԱՅԱՍՏԱՆԻ ՀԱՆՐԱՊԵՏՈՒԹՅՈՒՆ

ՎԿԱՅԱԿԱՆ

ԱՆՇԱՐԺ ԳՈՒՅՔԻ ՆԿԱՏԱՄԲ ԻՐԱՎՈՒՆՔՆԵՐԻ
ՊԵՏԱԿԱՆ ԳՐԱՆՑՄԱՆ



Կադաստրի
կոմիտե

Սույն վկայականով հաստատվում է 16 հուլիսի 2024 թվականին գույքի նկատմամբ իրավունքների պետական գրանցման միասնական մատյանում կատարված անշարժ գույքի նկատմամբ իրավունքի պետական գրանցումը հետևյալ տվյալներով.

1. ԳՐԱՆՑՎԱԾ ԻՐԱՎՈՒՆՔԻ ՍՈՒԲՅԵԿՏ(ՆԵՐ)

ՀՀ ՏԱՎՈՒՇԻ ՄԱՐԶԻ ՆՈՅԵՄԲԵՐՅԱՆ ՀԱՄԱՅՆՔ

2. ԱՆՇԱՐԺ ԳՈՒՅՔԻ ԳՏՆՎԵԼՈՒ ՎԱՅՐԸ ԵՎ ԱՆՎԱՆՈՒՄԸ

Մարզ Տավուշ, համայնք Նոյեմբերյան գյուղ Կողբ 23-րդ փողոց 31/26 հողամաս

3. ԳՐԱՆՑՄԱՆ ՀԱՄԱՐ ՀԻՄՔ ՀԱՆԴԻՍԱՑԱԾ ՓԱՍՏԱԹՂԹԵՐԸ

Համայնքի ղեկավարի որոշում՝ 12.02.2024թ. թիվ 421-Ա, ՀՀ կառավարության 113.04.2008թ. թիվ 705-Ն որոշում, Համայնքի ղեկավարի 16.04.2024թ. թիվ 1225-Ա որոշում, Նոյեմբերյան համայնքի ղեկավարի 07.05.2024թ. թիվ 1496-Ա որոշում, , Հասցե նորամադրելու մասին համայնքի ղեկավարի որոշում 21/05/2024թ. N 1716-Ա, Բաժանման դիմում 21/05/2024թ. , Համայնքի ղեկավարի որոշում 26.06.2024թ. h 2300-Ա

4. ՀՈՂԱՄԱՍԻ ԲՆՈՒԹԱԳՐԵՐԸ

Կադաստրային ծածկագիրը՝ 11-041-0013-0089
Մակերեցի չափը (հա)՝ 0.11482
Նպատակային նշանակությունը՝ բնակավայրերի
Գործառնական նշանակությունը կամ հողատեսքը՝ Բնակելի կառուցապատման
Գրանցված իրավունքի տեսակը՝ ՍԵՓԱԿԱՆՈՒԹՅՈՒՆ

ՎԿԱՅԱԿԱՆ N 16072024-11-0117, գաղտնաբառ՝ LHEASY8QXJT9



ՀԱՅԱՍՏԱՆԻ ՀԱՆՐԱՊԵՏՈՒԹՅՈՒՆ

ՎԿԱՅԱԿԱՆ

ԱՆՇԱՐԺ ԳՈՒՅՔԻ ՆԿԱՏՄԱՄԲ ԻՐԱՎՈՒՆՔՆԵՐԻ
ՊԵՏԱԿԱՆ ԳՐԱՆՑՄԱՆ



Կադաստրի
կոմիտե

Սույն վկայականով հաստատվում է 16 հուլիսի 2024 թվականին գույքի նկատմամբ իրավունքների պետական գրանցման միասնական մատյանում կատարված անշարժ գույքի նկատմամբ իրավունքի պետական գրանցումը հետևյալ տվյալներով.

1. ԳՐԱՆՑՎԱԾ ԻՐԱՎՈՒՆՔԻ ՍՈՒԲՅԵԿՏ(ՆԵՐ)

«ՏԱՎՈՒՇԻ ՄԱՐԶԻ ՆՈՅԵՄԲԵՐՅԱՆ ՀԱՄԱՅՆՔ

2. ԱՆՇԱՐԺ ԳՈՒՅՔԻ ԳՏՆՎԵԼՈՒ ՎԱՅՐԸ ԵՎ ԱՆՎԱՆՈՒՄԸ

Մարզ Տավուշ, համայնք Նոյեմբերյան գյուղ Կողբ 23-րդ փողոց 31/27 հողամաս

3. ԳՐԱՆՑՄԱՆ ՀԱՄԱՐ ՀԻՄՔ ՀԱՆԴԻՍԱՑԱԾ ՓԱՍՏԱԹՂԹԵՐԸ

Համայնքի ղեկավարի որոշում՝ 12.02.2024թ. թիվ 421-Ա, «Վառավարության 113.04.2008թ. թիվ 705-Ն որոշում, Համայնքի ղեկավարի 16.04.2024թ. թիվ 1225-Ա որոշում, Նոյեմբերյան համայնքի ղեկավարի 07.05.2024թ. թիվ 1496-Ա որոշում, Հասցե տրամադրելու մասին համայնքի ղեկավարի որոշում 21/05/2024թ. N 1716-Ա, Համայնքի ղեկավարի 26/06/2024թ. թիվ 2300-Ա որոշումից քաղվածք

4. ՀՈՂԱՄԱՍԻ ԲՆՈՒԹԱԳՐԵՐԸ

Կադաստրային ծածկագիրը՝ 11-041-0013-0090

Մակերեսի չափը,(հա)՝ 0.08125

Նպատակային նշանակությունը՝ բնակավայրերի

Գործառնական նշանակությունը կամ հողատեսքը՝ Բնակելի կառուցապատման

Գրանցված իրավունքի տեսակը՝ ՍԵՓԱԿԱՆՈՒԹՅՈՒՆ

ՎԿԱՅԱԿԱՆ N 16072024-11-0130, գաղտնաբառ՝ 217TAJYYQPEY



ՀԱՅԱՍՏԱՆԻ ՀԱՆՐԱՊԵՏՈՒԹՅՈՒՆ

ՎԿԱՅԱԿԱՆ

ԱՆՇԱՐԺ ԳՈՒՅՔԻ ՆԿԱՏՄԱՄԲ ԻՐԱՎՈՒՆՔՆԵՐԻ
ՊԵՏԱԿԱՆ ԳՐԱՆՑՄԱՆ



Կադաստրի
կոմիտե

Սույն վկայականով հաստատվում է 16 հուլիսի 2024 թվականին գույքի նկատմամբ իրավունքների պետական գրանցման միասնական մատյանում կատարված անշարժ գույքի նկատմամբ իրավունքի պետական գրանցումը հետևյալ տվյալներով.

1. ԳՐԱՆՑՎԱԾ ԻՐԱՎՈՒՆՔԻ ՍՈՒԲՅԵԿՏ(ՆԵՐ)

ՀՀ ՏԱՎՈՒՇԻ ՄԱՐԶԻ ՆՈՅԵՄԲԵՐՅԱՆ ՀԱՄԱՅՆՔ

2. ԱՆՇԱՐԺ ԳՈՒՅՔԻ ԳՏՆՎԵԼՈՒ ՎԱՅՐԸ ԵՎ ԱՆՎԱՆՈՒՄԸ

Մարզ Տավուշ, համայնք Նոյեմբերյան գյուղ Կողբ 23-րդ փողոց 31/28 հողամաս

3. ԳՐԱՆՑՄԱՆ ՀԱՄԱՐ ՀԻՄՔ ՀԱՆԴԻՍԱՑԱԾ ՓԱՏՏԱԹՂԹԵՐԸ

Համայնքի ղեկավարի որոշում՝ 12.02.2024թ. թիվ 421-Ա, ՀՀ կառավարության 113.04.2008թ. թիվ 705-Ն որոշում, Համայնքի ղեկավարի 16.04.2024թ. թիվ 1225-Ա որոշում, Նոյեմբերյան համայնքի ղեկավարի 07.05.2024թ. թիվ 1496-Ա որոշում, , Հասցե տրամադրելու մասին համայնքի ղեկավարի որոշում 21/05/2024թ. N 1716-Ա, Բաժանման դիմում 21/05/2024թ. , Նոյեմբերյան համայնքի ղեկավարի 26.06.2024թ. թիվ 2300-Ա որոշում

4. ՀՈՂԱՄԱՍԻ ԲՆՈՒԹԱԳՐԵՐԸ

Կադաստրային ծածկագիրը՝ 11-041-0013-0091

Մակերեսի չափը (հա)՝ 0.07017

Նպատակային նշանակությունը՝ բնակավայրերի

Գործառնական նշանակությունը կամ հողատեսքը՝ Բնակելի կառուցապատման

Գրանցված իրավունքի տեսակը՝ ՍԵՓԱԿԱՆՈՒԹՅՈՒՆ

ՎԿԱՅԱԿԱՆ N 16072024-11-0094, գաղտնաբառ՝ PDGTXV51TXMQ



ՀԱՅԱՍՏԱՆԻ ՀԱՆՐԱՊԵՏՈՒԹՅՈՒՆ

ՎԿԱՅԱԿԱՆ

ԱՆՇԱՐԺ ԳՈՒՅՔԻ ՆԿԱՏՄԱՄԲ ԻՐԱՎՈՒՆՔՆԵՐԻ
ՊԵՏԱԿԱՆ ԳՐԱՆՑՄԱՆ



Կադաստրի
կոմիտե

Սույն վկայականով հաստատվում է 16 հուլիսի 2024 թվականին գույքի նկատմամբ իրավունքների պետական գրանցման միասնական մատյանում կատարված անշարժ գույքի նկատմամբ իրավունքի պետական գրանցումը հետևյալ տվյալներով.

1. ԳՐԱՆՑՎԱԾ ԻՐԱՎՈՒՆՔԻ ՍՈՒՔՅԵԿՏ(ՆԵՐ)

« ՏԱՎՈՒՇԻ ՄԱՐԶԻ ՆՈՅԵՄԲԵՐՅԱՆ ՀԱՄԱՅՆՔ

2. ԱՆՇԱՐԺ ԳՈՒՅՔԻ ԳՏՆՎԵԼՈՒ ՎԱՅՐԸ ԵՎ ԱՆՎԱՆՈՒՄԸ

Մարզ Տավուշ, համայնք Նոյեմբերյան գյուղ Կողբ 23-րդ փողոց 31/29 հողամաս

3. ԳՐԱՆՑՄԱՆ ՀԱՄԱՐ ՀԻՄՔ ՀԱՆԴԻՍԱՑԱԾ ՓԱՍՏԱԹՂԹԵՐԸ

Համայնքի ղեկավարի որոշում՝ 12.02.2024թ. թիվ 421-Ա, «Կառավարության 113.04.2008թ թիվ 705-Ն որոշում, Համայնքի ղեկավարի 16.04.2024թ. թիվ 1225-Ա որոշում, Նոյեմբերյան համայնքի ղեկավարի 07.05.2024թ. թիվ 1496-Ա որոշում, , Հասցե տրամադրելու մասին համայնքի ղեկավարի որոշում 21/05/2024թ. N 1716-Ա, Համայնքի ղեկավարի 26/06/2024թ. թիվ 2300-Ա որոշումից քաղվածք

4. ՀՈՂԱՄԱՍԻ ԲՆՈՒԹԱԳՐԵՐԸ

Կադաստրային ծածկագիրը՝ 11-041-0013-0092

Մակերեսի չափը (հա)՝ 0.0608

Նպատակային նշանակությունը՝ բնակավայրերի

Գործառնական նշանակությունը կամ հողատեսքը՝ Բնակելի կառուցապատման

Գրանցված իրավունքի տեսակը՝ ՍԵՓԱԿԱՆՈՒԹՅՈՒՆ

ՎԿԱՅԱԿԱՆ N 16072024-11-0087, գաղտնաբառ՝ YAIXN7NE8EUZ



ՀԱՅԱՍՏԱՆԻ ՀԱՆՐԱՊԵՏՈՒԹՅՈՒՆ

ՎԿԱՅԱԿԱՆ

ԱՆՇԱՐԺ ԳՈՒՅՔԻ ՆԿԱՏՄԱՄԲ ԻՐԱՎՈՒՆՔՆԵՐԻ
ՊԵՏԱԿԱՆ ԳՐԱՆՑՄԱՆ



Սույն վկայականով հաստատվում է 16 հուլիսի 2024 թվականին գույքի նկատմամբ իրավունքների պետական գրանցման միասնական մատյանում կատարված անշարժ գույքի նկատմամբ իրավունքի պետական գրանցումը հետևյալ տվյալներով.

1. ԳՐԱՆՑՎԱԾ ԻՐԱՎՈՒՆՔԻ ՍՈՒԲՅԵԿՏ(ՆԵՐ)

ՀՀ ՏԱՎՈՒՇԻ ՄԱՐԶԻ ՆՈՅՄԲԵՐՅԱՆ ՀԱՄԱՅՆՔ

2. ԱՆՇԱՐԺ ԳՈՒՅՔԻ ԳՏՆՎԵԼՈՒ ՎԱՅՐԸ ԵՎ ԱՆՎԱՆՈՒՄԸ

Մարզ Տավուշ, համայնք Նոյեմբերյան գյուղ Կողբ 23-րդ փողոց 31/30 հողամաս

3. ԳՐԱՆՑՄԱՆ ՀԱՄԱՐ ՀԻՄՔ ՀԱՆԴԻՍԱՑԱԾ ՓԱՍՏԱԹՂԹԵՐԸ

Համայնքի ղեկավարի որոշում՝ 12.02.2024թ. թիվ 421-Ա, ՀՀ կառավարության 113.04:2008թ. թիվ 705 Ն որոշում, Համայնքի ղեկավարի 16.04.2024թ. թիվ 1225-Ա որոշում, Նոյեմբերյան համայնքի ղեկավարի 07.05.2024թ. թիվ 1496-Ա որոշում, , Հասցե տրամադրելու մասին համայնքի ղեկավարի որոշում 21/05/2024թ. N 1716-Ա, Բաժանման դիմում՝ 21/05/2024թ. , Համայնքի ղեկավարի որոշում 26.06.2024թ. h 2300-Ա

4. ՀՈՂԱՄԱՍԻ ԲՆՈՒԹԱԳՐԵՐԸ

Կադաստրային ծածկագիրը՝ 11-041-0013-0093

Մակերեսի չափը (հա)՝ 0.06241

Նպատակային նշանակությունը՝ բնակավայրերի

Գործառնական նշանակությունը կամ հողատեսքը՝ Բնակելի կառուցապատման

Գրանցված իրավունքի տեսակը՝ ՍԵՓԱԿԱՆՈՒԹՅՈՒՆ


ՎԿԱՅԱԿԱՆ N 16072024-11-0135, գաղտնաբառ՝ DJTEN9HIRCYK



ՀԱՅԱՍՏԱՆԻ ՀԱՆՐԱՊԵՏՈՒԹՅՈՒՆ

ՎԿԱՅԱԿԱՆ

ԱՆՇԱՐԺ ԳՈՒՅՔԻ ՆԿԱՏԱՄԱՐ ԻՐԱՎՈՒՆՔՆԵՐԻ
ՊԵՏԱԿԱՆ ԳՐԱՆՑՄԱՆ



Սրբին վկայականով հաստատվում է 16 հուլիսի 2024 թվականին գույքի նկատմամբ իրավունքների պետական գրանցման միասնական մատյանում կատարված անշարժ գույքի նկատմամբ իրավունքի պետական գրանցումը հետևյալ տվյալներով.

1. ԳՐԱՆՑՎԱԾ ԻՐԱՎՈՒՆՔԻ ՍՈՒԲՅԵԿՏ(ՆԵՐ)

«ՏԱՎՈՒՇԻ ՄԱՐԶԻ ՆՈՅԵՄԲԵՐՅԱՆ ՀԱՄԱՅՆՔ

2. ԱՆՇԱՐԺ ԳՈՒՅՔԻ ԳՏՆՎԵԼՈՒ ՎԱՅՐԸ ԵՎ ԱՆՎԱՆՈՒՄԸ

Մարզ՝ Տավուշ, համայնք՝ Նոյեմբերյան գյուղ Կողբ 23-րդ փողոց 31/31 հողամաս

3. ԳՐԱՆՑՄԱՆ ՀԱՄԱՐ ՀԻՄՔ ՀԱՆԴԻՍԱՑԱԾ ՓԱՍՏԱԹՂԹԵՐԸ

Համայնքի ղեկավարի որոշում՝ 12.02.2024թ. թիվ 421-Ա, «Վառավարության 113.04.2008թ. թիվ 705-Ն որոշում, Համայնքի ղեկավարի 16.04.2024թ. թիվ 1225-Ա որոշում, Նոյեմբերյան համայնքի ղեկավարի 07.05.2024թ. թիվ 1496-Ա որոշում, Որակավորման վկայական ունեցող անձի կողմից կազմված հողամասի բաժանման հատակագիծ, Քաղվածք համայնքի ղեկավարի 26.06.2024թ. թիվ 2300-Ա որոշումից

4. ՀՈՂԱՄԱՍԻ ԲՆՈՒԹԱԳՐԵՐԸ

Կադաստրային ծածկագիրը՝ 11-041-0013-0094

Մակերեսի չափը (հա)՝ 0.05057

Նպատակային նշանակությունը՝ բնակավայրերի

Գործառնական նշանակությունը կամ հողատեսքը՝ Բնակելի կառուցապատման

Գրանցված իրավունքի տեսակը՝ ՍԵՓԱԿԱՆՈՒԹՅՈՒՆ

ՎԿԱՅԱԿԱՆ N 16072024-11-0132, գաղտնաբառ՝ MKVAQTCGPGKA

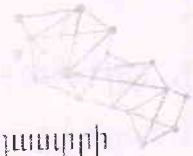


ՀԱՅԱՍՏԱՆԻ ՀԱՆՐԱՊԵՏՈՒԹՅՈՒՆ

ՎԿԱՅԱԿԱՆ

ԱՆՇԱՐԺ ԳՈՒՅՔԻ ՆԿԱՏԱՄԲ ԻՐԱՎՈՒՆՔՆԵՐԻ
ՊԵՏԱԿԱՆ ԳՐԱՆՑՄԱՆ

Կադաստրի
կոմիտե



Սույն վկայականով հաստատվում է 17 հուլիսի 2024 թվականին գույքի նկատմամբ իրավունքների պետական գրանցման միասնական մատյանում կատարված անշարժ գույքի նկատմամբ իրավունքի պետական գրանցումը հետևյալ տվյալներով.

1. ԳՐԱՆՑՎԱԾ ԻՐԱՎՈՒՆՔԻ ՍՈՒԲՅԵԿՏ(ՆԵՐ)

ՀՀ ՏԱՎՈՒՇԻ ՄԱՐԶԻ ՆՈՅՏԵՐԵՐՅԱՆ ՀԱՄԱՅՆՔ

2. ԱՆՇԱՐԺ ԳՈՒՅՔԻ ԳՏՆՎԵԼՈՒ ՎԱՅՐԸ ԵՎ ԱՆՎԱՆՈՒՄԸ

Մարզ Տավուշ, համայնք՝ Նոյեմբերյան գյուղ Կողբ 23-րդ փողոց 31/32 հողամաս

3. ԳՐԱՆՑՄԱՆ ՀԱՄԱՐ ՀԻՄՔ ՀԱՆԴԻՍԱՑԱԾ ՓԱՏՏԱԹՂԹԵՐԸ

Համայնքի ղեկավարի որոշում՝ 12.02.2024թ. թիվ 421-Ա, ՀՀ կառավարության 113.04.2008թ. թիվ 705-Ն որոշում, Համայնքի ղեկավարի 16.04.2024թ. թիվ 1225-Ա որոշում, Նոյեմբերյան համայնքի ղեկավարի 07.05.2024թ. թիվ 1496-Ա որոշում, , Հասցե տրամադրելու մասին համայնքի ղեկավարի որոշում 21/05/2024թ. N 1716-Ա, Բաժանման դիմում 21/05/2024թ. , համայնքի ղեկավարի 26/06/2024թ. թիվ 2300-Ա որոշումից քաղվածք

4. ՀՈՂԱՄԱՍԻ ԲՆՈՒԹԱԳՐԵՐԸ

Կադաստրային ծածկագիրը՝ 11-041-0013-0095

Մակերեսի չափը (հա)՝ 0.04871

Նպատակային նշանակությունը՝ բնակավայրերի

Գործարանական նշանակությունը կամ հողատեսքը՝ Բնակելի կառուցապատման

Գրանցված իրավունքի տեսակը՝ ՍԵՓԱԿԱՆՈՒԹՅՈՒՆ

ՎԿԱՅԱԿԱՆ N 17072024-11-0031, գաղտնաբառ՝ YUGIFJYU1H32



ՀԱՅԱՍՏԱՆԻ ՀԱՆՐԱՊԵՏՈՒԹՅՈՒՆ

ՎԿԱՅԱԿԱՆ

ԱՆՇԱՐԺ ԳՈՒՅՔԻ ՆԿԱՏԱՄԱՐ ԻՐԱՎՈՒՆՔՆԵՐԻ
ՊԵՏԱԿԱՆ ԳՐԱՆՑՄԱՆ

Կադաստրի
կոմիտե

Սույն վկայականով հաստատվում է 16 հուլիսի 2024 թվականին գույքի նկատմամբ իրավունքների պետական գրանցման միասնական մատյանում կատարված անշարժ գույքի նկատմամբ իրավունքի պետական գրանցումը հետևյալ տվյալներով.

1. ԳՐԱՆՑՎԱԾ ԻՐԱՎՈՒՆՔԻ ՍՈՒԲՅԵԿՏ(ՆԵՐ)

ՀՀ ՏԱՎՈՒՇԻ ՄԱՐԶԻ ՆՈՅԵՄԲԵՐՅԱՆ ՀԱՄԱՅՆՔ

2. ԱՆՇԱՐԺ ԳՈՒՅՔԻ ԳՏՆՎԵԼՈՒ ՎԱՅՐԸ ԵՎ ԱՆՎԱՆՈՒՄԸ

Մարզ Տավուշ, համայնք Նոյեմբերյան գյուղ Կողբ 23-րդ փողոց 31/33

3. ԳՐԱՆՑՄԱՆ ՀԱՄԱՐ ՀԻՄՔ ՀԱՆԴԻՍԱՑԱԾ ՓԱՍՏԱԹՂԹԵՐԸ

ՀՀ կառավարության որոշում՝ 13.04.2008թ. թիվ 705-Ն , Համայնքի ղեկավարի որոշում՝ 12.02.2024թ. թիվ 421-Ա, 16.04.2024թ. թիվ 1225-Ա որոշում, 07.05.2024թ. թիվ 1496-Ա, Հասցե փրամադրելու մասին որոշում 21/05/2024թ. N 1716-Ա, 26.06.2024թ. թիվ 2300-Ա

4. ՀՈՂԱՄԱՍԻ ԲՆՈՒԹԱԳՐԵՐԸ

Կադաստրային ծածկագիրը՝ 11-041-0013-0096

Մակերեսի չափը (հա). 0.05111

Նպատակային նշանակությունը՝ բնակավայրերի

Գործարնական նշանակությունը կամ հողատեսքը՝ Բնակելի կառուցապատման

Գրանցված իրավունքի տեսակը՝ ՍԵՓԱԿԱՆՈՒԹՅՈՒՆ

ՎԿԱՅԱԿԱՆ N 16072024-11-0059, գաղտնաբառ՝ KYWN3S9ALZIT



ՀԱՅԱՍՏԱՆԻ ՀԱՆՐԱՊԵՏՈՒԹՅՈՒՆ

ՎԿԱՅԱԿԱՆ

ԱՆՇԱՐԺ ԳՈՒՅՔԻ ՆԿԱՏՄԱՍԲ ԻՐԱՎՈՒՆՔՆԵՐԻ ՊԵՏԱԿԱՆ ԳՐԱՆՑՄԱՆ

Կադաստրի կոմիտե



Սույն վկայականով հաստատվում է 17 հուլիսի 2024 թվականին գույքի նկատմամբ իրավունքների պետական գրանցման միասնական մատյանում կատարված անշարժ գույքի նկատմամբ իրավունքի պետական գրանցումը հետևյալ տվյալներով.

1. ԳՐԱՆՑՎԱԾ ԻՐԱՎՈՒՆՔԻ ՍՈՒԲՅԵԿՏ(ՆԵՐ)

«ՏԱԿՈՒՇԻ ՄԱՐԶԻ ՆՈՅԵՄԲԵՐՅԱՆ ՀԱՄԱՅՆՔ

2. ԱՆՇԱՐԺ ԳՈՒՅՔԻ ԳՏՆՎԵԼՈՒ ՎԱՅՐԸ ԵՎ ԱՆՎԱՆՈՒՄԸ

Մարզ Տավուշ, համայնք Նոյեմբերյան գյուղ Կողբ 23-րդ փողոց 31/34 հողամաս

3. ԳՐԱՆՑՄԱՆ ՀԱՄԱՐ ՀԻՄՔ ՀԱՆԴԻՍԱՑԱԾ ՓԱՍՏԱԹՂԹԵՐԸ

Համայնքի ղեկավարի որոշում 12.02.2024թ. թիվ 421-Ա, ՀՀ կառավարության 113.04.2008թ. թիվ 705-Ն որոշում, Համայնքի ղեկավարի 16.04.2024թ. թիվ 1225-Ա որոշում, Նոյեմբերյան համայնքի ղեկավարի 07.05.2024թ. թիվ 1496-Ա որոշում, Հասցե տրամադրելու մասին համայնքի ղեկավարի որոշում 21.05.2024թ. թիվ 1716-Ա, Բաժանման դիմում 21.05.2024թ., Հողամասի բաժանման սխեմա 27.05.2024թ., Համայնքի ղեկավարի որոշում 26.06.2024թ. թիվ 2300-Ա

4. ՀՈՂԱՄԱՍԻ ԲՆՈՒԹԱԳՐԵՐԸ

Կադաստրային ծածկագիրը՝ 11-041-0013-0097

Մակերեսի չափը (հա)՝ 0.06003

Նպատակային նշանակությունը՝ բնակավայրերի

Գործառնական նշանակությունը կամ հողատեսքը՝ Բնակելի կառուցապատման

Գրանցված իրավունքի տեսակը՝ ՍԵՓԱԿԱՆՈՒԹՅՈՒՆ

ՎԿԱՅԱԿԱՆ N 17072024-11-0009, գաղտնաբառ՝ ANCLBDP3HFBH



ՀԱՅԱՍՏԱՆԻ ՀԱՆՐԱՊԵՏՈՒԹՅՈՒՆ

ՎԿԱՅԱԿԱՆ

ԱՆՇԱՐԺ ԳՈՒՅՔԻ ՆԿԱՏՄԱՄԲ ԻՐԱՎՈՒՆՔՆԵՐԻ
ՊԵՏԱԿԱՆ ԳՐԱՆՑՄԱՆ



Կադաստրի
կոմիտե

Սույն վկայականով հաստատվում է 16 հուլիսի 2024 թվականին գույքի նկատմամբ իրավունքների պետական գրանցման միասնական մատյանում կատարված անշարժ գույքի նկատմամբ իրավունքի պետական գրանցումը հետևյալ տվյալներով.

1. ԳՐԱՆՑՎԱԾ ԻՐԱՎՈՒՆՔԻ ՍՈՒԲՅԵԿՏ(ՆԵՐ)

«ՏԱՎՈՒՇԻ ՄԱՐԶԻ ՆՈՅԵՄԲԵՐՅԱՆ ՀԱՄԱՅՆՔ

2. ԱՆՇԱՐԺ ԳՈՒՅՔԻ ԳՏՆՎԵԼՈՒ ՎԱՅՐԸ ԵՎ ԱՆՎԱՆՈՒՄԸ

Մարզ Տավուշ, համայնք Նոյեմբերյան գյուղ Կողբ 23-րդ փողոց 31/35 հողամաս

3. ԳՐԱՆՑՄԱՆ ՀԱՄԱՐ ՀԻՄՔ ՀԱՆԴԻՍԱՑԱԾ ՓԱՏՏԱԹՂԹԵՐԸ

Համայնքի ղեկավարի որոշում՝ 12.02.2024թ. թիվ 421-Ա, «Վ կառավարության 113.04.2008թ. թիվ 705-Ն որոշում, Համայնքի ղեկավարի 16.04.2024թ. թիվ 1225-Ա որոշում, Նոյեմբերյան համայնքի ղեկավարի 07.05.2024թ. թիվ 1496-Ա որոշում, Հասցե տրամադրելու մասին համայնքի ղեկավարի որոշում 21/05/2024թ. N 1716-Ա, Բաժանման դիմումներ 21.05.2024թ., 11.07.2024թ.

4. ՀՈՂԱՄԱՍԻ ԲՆՈՒԹԱԳՐԵՐԸ

Կադաստրային ծածկագիրը՝ 11-041-0013-0098

Մակերեսի չափը (հա)՝ 0.06138

Նպատակային նշանակությունը՝ բնակավայրերի

Գործառնական նշանակությունը կամ հողատեսքը՝ Բնակելի կառուցապատման

Գրանցված իրավունքի տեսակը՝ ՍԵՓԱԿԱՆՈՒԹՅՈՒՆ

ՎԿԱՅԱԿԱՆ N 16072024-11-0124, գաղտնաբառ՝ IB9SAAGGNBUI



ՀԱՅԱՍՏԱՆԻ ՀԱՆՐԱՊԵՏՈՒԹՅՈՒՆ

ՎԿԱՅԱԿԱՆ

ԱՆՇԱՐԺ ԳՈՒՅՔԻ ՆԿԱՏԱՄԲ ԻՐԱՎՈՒՆՔՆԵՐԻ
ՊԵՏԱԿԱՆ ԳՐԱՆՑՄԱՆ



Կադաստրի
կոմիտե

Սույն վկայականով հաստատվում է 17 հուլիսի 2024 թվականին գույքի նկատմամբ իրավունքների պետական գրանցման միասնական մատյանում կատարված անշարժ գույքի նկատմամբ իրավունքի պետական գրանցումը հետևյալ տվյալներով.

1. ԳՐԱՆՑՎԱԾ ԻՐԱՎՈՒՆՔԻ ՍՈՒԲՅԵԿՏ(ՆԵՐ)

«ՏԱՎՈՒՇԻ ՄԱՐԶԻ ՆՈՅԵՄԲԵՐՅԱՆ ՀԱՄԱՅՆՔ

2. ԱՆՇԱՐԺ ԳՈՒՅՔԻ ԳՏՆՎԵԼՈՒ ՎԱՅՐԸ ԵՎ ԱՆՎԱՆՈՒՄԸ

Մարզ Տավուշ, համայնք Նոյեմբերյան գյուղ Կողբ 23-րդ փողոց 31/36 հողամաս

3. ԳՐԱՆՑՄԱՆ ՀԱՄԱՐ ՀԻՄՔ ՀԱՆԴԻՍԱՑԱԾ ՓԱՏՏԱԹՂԹԵՐԸ

Համայնքի ղեկավարի որոշում՝ 12.02.2024թ. թիվ 421-Ա, «Վ կառավարության 113.04.2008թ. թիվ 705-Ն որոշում, Համայնքի ղեկավարի 16.04.2024թ. թիվ 1225-Ա որոշում, Նոյեմբերյան համայնքի ղեկավարի 07.05.2024թ. թիվ 1496-Ա որոշում, Հասցե տրամադրելու մասին համայնքի ղեկավարի որոշում 21/05/2024թ. N 1716-Ա, Բաժանման ղիմում 21/05/2024թ. , Բաժանման ղիմում 11.07.2024թ.

4. ՀՈՂԱՄԱՍԻ ԲՆՈՒԹԱԳՐԵՐԸ

Կադաստրային ծածկագիրը՝ 11-041-0013-0099

Մակերեսի չափը (հա)՝ 0.07426

Նպատակային նշանակությունը՝ բնակավայրերի

Գործառնական նշանակությունը կամ հողատեսքը՝ Բնակելի կառուցապատման

Գրանցված իրավունքի տեսակը՝ ՍԵՓԱԿԱՆՈՒԹՅՈՒՆ

ՎԿԱՅԱԿԱՆ N 17072024-11-0108, գաղտնաբառ՝ UE8QXHW6AGBY




ՀԱՅԱՍՏԱՆԻ ՀԱՆՐԱՊԵՏՈՒԹՅՈՒՆ

ՎԿԱՅԱԿԱՆ

ԱՆՇԱՐԺ ԳՈՒՅՔԻ ՆԿԱՏՄԱՄԲ ԻՐԱՎՈՒՆՔՆԵՐԻ
ՊԵՏԱԿԱՆ ԳՐԱՆՑՄԱՆ

Կադաստրի
կոմիտե



Սույն վկայականով հաստատվում է 16 հուլիսի 2024 թվականին գույքի նկատմամբ իրավունքների պետական գրանցման միասնական մատյանում կատարված անշարժ գույքի նկատմամբ իրավունքի պետական գրանցումը հետևյալ տվյալներով.

1. ԳՐԱՆՑՎԱԾ ԻՐԱՎՈՒՆՔԻ ՍՈՒԲՅԵԿՏ(ՆԵՐ)

«ՏԱՎՈՒՇԻ ՄԱՐԶԻ ՆՈՅԵՄԲԵՐՅԱՆ ՀԱՄԱՅՆՔ»

2. ԱՆՇԱՐԺ ԳՈՒՅՔԻ ԳՏՆՎԵԼՈՒ ՎԱՅՐԸ ԵՎ ԱՆՎԱՆՈՒՄԸ

Մարզ Տավուշ, համայնք Նոյեմբերյան գյուղ Կողբ 23-րդ փողոց 31/37 հողամաս

3. ԳՐԱՆՑՄԱՆ ՀԱՄԱՐ ՀԻՄՔ ՀԱՆԴԻՍԱՑԱԾ ՓԱՏՏԱԹՂԹԵՐԸ

Համայնքի ղեկավարի որոշում՝ 12.02.2024թ. թիվ 421-Ա, «Վ կառավարության 113.04.2008թ. թիվ 705-Ն որոշում, Համայնքի ղեկավարի 16.04.2024թ. թիվ 1225-Ա որոշում, Նոյեմբերյան համայնքի ղեկավարի 07.05.2024թ. թիվ 1496-Ա որոշում, , Հասցե տրամադրելու մասին համայնքի ղեկավարի որոշում 21/05/2024թ. N 1716-Ա, Բաժանման դիմում 21/05/2024թ. , Համայնքի ղեկավարի որոշում 26.06.2024թ. h 2300-Ա

4. ՀՈՂԱՄԱՍԻ ԲՆՈՒԹԱԳՐԵՐԸ

Կադաստրային ծածկագիրը՝ 11-041-0013-0100

Մակերեսի չափը (հա)՝ 0.09154

Նպատակային նշանակությունը՝ բնակավայրերի

Գործառնական նշանակությունը կամ հողատեսքը՝ Բնակելի կառուցապատման

Գրանցված իրավունքի տեսակը՝ ՍԵՓԱԿԱՆՈՒԹՅՈՒՆ

ՎԿԱՅԱԿԱՆ N 16072024-11-0141, գաղտնաբառ՝ PΧNMAI51DAZM



ՀԱՅԱՍՏԱՆԻ ՀԱՆՐԱՊԵՏՈՒԹՅՈՒՆ

ՎԿԱՅԱԿԱՆ

ԱՆՇԱՐԺ ԳՈՒՅՔԻ ՆԿԱՏԱՄԱՐ ԻՐԱՎՈՒՆՔՆԵՐԻ
ՊԵՏԱԿԱՆ ԳՐԱՆՑՄԱՆ

Կադաստրի
կոմիտե



Սույն վկայականով հաստատվում է 16 հուլիսի 2024 թվականին գույքի նկատմամբ իրավունքների պետական գրանցման միասնական մատյանում կատարված անշարժ գույքի նկատմամբ իրավունքի պետական գրանցումը հետևյալ տվյալներով.

1. ԳՐԱՆՑՎԱԾ ԻՐԱՎՈՒՆՔԻ ՍՈՒԲՅԵԿՏ(ՆԵՐ)

«ՏԱՎՈՒՇԻ ՄԱՐԶԻ ՆՈՅԵՄԲԵՐՅԱՆ ՀԱՄԱՅՆՔ

2. ԱՆՇԱՐԺ ԳՈՒՅՔԻ ԳՏՆՎԵԼՈՒ ՎԱՅՐԸ ԵՎ ԱՆՎԱՆՈՒՄԸ

Մարզ Տավուշ, համայնք Նոյեմբերյան գյուղ Կողբ 23-րդ փողոց 31/38

3. ԳՐԱՆՑՄԱՆ ՀԱՄԱՐ ՀԻՄՔ ՀԱՆԴԻՍԱՑԱԾ ՓԱՏՏԱԹՂԹԵՐԸ

Համայնքի ղեկավարի որոշում՝ 12.02.2024թ. թիվ 421-Ա, «Հ կառավարության 113.04.2008թ. թիվ 705-Ն որոշում, Համայնքի ղեկավարի 16.04.2024թ. թիվ 1225-Ա որոշում, Նոյեմբերյան համայնքի ղեկավարի 07.05.2024թ. թիվ 1496-Ա որոշում, , Հասցե տրամադրելու մասին համայնքի ղեկավարի որոշում 21/05/2024թ. N 1716-Ա, Բաժանման դիմում 21/05/2024թ. , Հասցե տրամադրելու մասին առցանց որոշում 26.06.2024թ թիվ 2300-Ա

4. ՀՈՂԱՄԱՍԻ ԲՆՈՒԹԱԳՐԵՐԸ

Կադաստրային ծածկագիրը՝ 11-041-0013-0101

Մակերեսի չափը (հա)՝ 0.09093

Նպատակային նշանակությունը՝ բնակավայրերի

Գործարնական նշանակությունը կամ հողատեսքը՝ Բնակելի կառուցապատման

Գրանցված իրավունքի տեսակը՝ ՍԵՓԱԿԱՆՈՒԹՅՈՒՆ

ՎԿԱՅԱԿԱՆ N 16072024-11-0083, գաղտնաբառ՝ RUSYKJBSAJ9



ՀԱՅԱՍՏԱՆԻ ՀԱՆՐԱՊԵՏՈՒԹՅՈՒՆ

ՎԿԱՅԱԿԱՆ

ԱՆՇԱՐԺ ԳՈՒՅՔԻ ՆԿԱՏԱՄԲ ԻՐԱՎՈՒՆՔՆԵՐԻ
ՊԵՏԱԿԱՆ ԳՐԱՆՑՄԱՆ

Կադաստրի
կոմիտե



Սույն վկայականով հաստատվում է 16 հուլիսի 2024 թվականին գույքի նկատմամբ իրավունքների պետական գրանցման միասնական մատյանում կատարված անշարժ գույքի նկատմամբ իրավունքի պետական գրանցումը հետևյալ տվյալներով.

1. ԳՐԱՆՑՎԱԾ ԻՐԱՎՈՒՆՔԻ ՍՈՒԲՅԵԿՏ(ՆԵՐ)

ՀՀ ՏԱՎՈՒԾԻ ՄԱՐԶԻ ՆՈՅԵՄԲԵՐՅԱՆ ՀԱՄԱՅՆՔ

2. ԱՆՇԱՐԺ ԳՈՒՅՔԻ ԳՏՆՎԵԼՈՒ ՎԱՅՐԸ ԵՎ ԱՆՎԱՆՈՒՄԸ

Մարզ Տավուշ, համայնք Նոյեմբերյան գյուղ Կողբ 23-րդ փողոց 31/40 հողամաս

3. ԳՐԱՆՑՄԱՆ ՀԱՄԱՐ ՀԻՄՔ ՀԱՆԴԻՍԱՑԱԾ ՓԱՏԱԹՂԹԵՐԸ

Համայնքի ղեկավարի որոշում՝ 12.02.2024թ. թիվ 421-Ա, ՀՀ կառավարության 113.04.2008թ. թիվ 705-Ն որոշում, Համայնքի ղեկավարի 16.04.2024թ. թիվ 1225-Ա որոշում, Նոյեմբերյան համայնքի ղեկավարի 07.05.2024թ. թիվ 1496-Ա որոշում, , Հասցե տրամադրելու մասին համայնքի ղեկավարի որոշում 21/05/2024թ. N 1716-Ա, Բաժանման դիմում 21/05/2024թ.

4. ՀՈՂԱՄԱՍԻ ԲՆՈՒԹԱԳՐԵՐԸ

Կադաստրային ծածկագիրը՝ 11-041-0013-0103

Մակերեսի չափը (հա)՝ 0.09835

Նպատակային նշանակությունը՝ բնակավայրերի

Գործառնական նշանակությունը կամ հողատեսքը՝ Բնակելի կառուցապատման

Գրանցված իրավունքի տեսակը՝ ՍԵՓԱԿԱՆՈՒԹՅՈՒՆ

ՎԿԱՅԱԿԱՆ N 16072024-11-0134, գաղտնաբառ՝ ULESCAP5CYCK



ՀԱՅԱՍՏԱՆԻ ՀԱՆՐԱՊԵՏՈՒԹՅՈՒՆ

ՎԿԱՅԱԿԱՆ

ԱՆՇԱՐԺ ԳՈՒՅՔԻ ՆԿԱՏՄԱՄԲ ԻՐԱՎՈՒՆՔՆԵՐԻ
ՊԵՏԱԿԱՆ ԳՐԱՆՑՄԱՆ

Կադաստրի
կոմիտե



Սույն վկայականով հաստատվում է 16 հուլիսի 2024 թվականին գույքի նկատմամբ իրավունքների պետական գրանցման միասնական մատյանում կատարված անշարժ գույքի նկատմամբ իրավունքի պետական գրանցումը հետևյալ տվյալներով.

1. ԳՐԱՆՑՎԱԾ ԻՐԱՎՈՒՆՔԻ ՍՈՒՔՅԵԿՏ(ՆԵՐ)

«ՏԱՎՈՒՇԻ ՄԱՐԶԻ ՆՈՅԵՄԲԵՐՅԱՆ ՀԱՄԱՅՆՔ

2. ԱՆՇԱՐԺ ԳՈՒՅՔԻ ԳՏՆՎԵԼՈՒ ՎԱՅՐԸ ԵՎ ԱՆՎԱՆՈՒՄԸ

Մարզ Տավուշ, համայնք Նոյեմբերյան գյուղ Կողբ 23-րդ փողոց 31/41

3. ԳՐԱՆՑՄԱՆ ՀԱՄԱՐ ՀԻՄՔ ՀԱՆԴԻՍԱՅԱԾ ՓԱՏՏԱԹՂԹԵՐԸ

Համայնքի ղեկավարի որոշում՝ 12.02.2024թ. թիվ 421-Ա, «Կառավարության 113.04.2008թ. թիվ 705-Ն որոշում, Համայնքի ղեկավարի 16.04.2024թ. թիվ 1225-Ա որոշում, Նոյեմբերյան համայնքի ղեկավարի 07.05.2024թ. թիվ 1496-Ա որոշում, , Հասցե տրամադրելու մասին համայնքի ղեկավարի որոշում 21/05/2024թ. N 1716-Ա

4. ՀՈՂԱՄԱՍԻ ԲՆՈՒԹԱԳՐԵՐԸ

Կադաստրային ծածկագիրը՝ 11-041-0013-0104

Մակերեսի չափը (հա)՝ 0.09866

Նպատակային նշանակությունը՝ բնակավայրերի

Գործառնական նշանակությունը կամ հողատեսքը՝ Բնակելի կառուցապատման

Գրանցված իրավունքի տեսակը՝ ՍԵՓԱԿԱՆՈՒԹՅՈՒՆ


ՎԿԱՅԱԿԱՆ N 18072024-11-0005, գաղտնաբառ՝ A9XS4PPSTSVH



ՀԱՅԱՍՏԱՆԻ ՀԱՆՐԱՊԵՏՈՒԹՅՈՒՆ

ՎԿԱՅԱԿԱՆ

ԱՆՇԱՐԺ ԳՈՒՅՔԻ ՆԿԱՏՄԱՄԲ ԻՐԱՎՈՒՆՔՆԵՐԻ
ՊԵՏԱԿԱՆ ԳՐԱՆՑՄԱՆ



Սույն վկայականով հաստատվում է 16 հուլիսի 2024 թվականին գույքի նկատմամբ իրավունքների պետական գրանցման միասնական մատյանում կատարված անշարժ գույքի նկատմամբ իրավունքի պետական գրանցումը հետևյալ տվյալներով.

1. ԳՐԱՆՑՎԱԾ ԻՐԱՎՈՒՆՔԻ ՍՈՒԲՅԵԿՏ(ՆԵՐ)

«ՏԱՎՈՒՇԻ ՄԱՐԶԻ ՆՈՅԵՄԲԵՐՅԱՆ ՀԱՄԱՅՆՔ

2. ԱՆՇԱՐԺ ԳՈՒՅՔԻ ԳՏՆՎԵԼՈՒ ՎԱՅՐԸ ԵՎ ԱՆՎԱՆՈՒՄԸ

Մարզ Տավուշ, համայնք Նոյեմբերյան գյուղ Կողբ 23-րդ փողոց 31/42 հողամաս

3. ԳՐԱՆՑՄԱՆ ՀԱՄԱՐ ՀԻՄՔ ՀԱՆԴԻՍԱՑԱԾ ՓԱՍՏԱԹՂԹԵՐԸ

Համայնքի ղեկավարի որոշում՝ 12.02.2024թ. թիվ 421-Ա, «Հ կառավարության 113.04.2008թ. թիվ 705-Ն որոշում, Համայնքի ղեկավարի 16.04.2024թ. թիվ 1225-Ա որոշում, Նոյեմբերյան համայնքի ղեկավարի 07.05.2024թ. թիվ 1496-Ա որոշում, , Հասցե տրամադրելու մասին համայնքի ղեկավարի որոշում 21/05/2024թ. N 1716-Ա, Բաժանման դիմում 21/05/2024թ. , Հասցե տրամադրելու մասին առցանց որոշում 26.06.2024թ. թիվ 2300-Ա

4. ՀՈՂԱՄԱՍԻ ԲՆՈՒԹԱԳՐԵՐԸ

Կադաստրային ծածկագիրը՝ 11-041-0013-0105

Մակերեսի չափը (հա)՝ 0.07611

Նպատակային նշանակությունը՝ բնակավայրերի

Գործառնական նշանակությունը կամ հողատեսքը՝ Բնակելի կառուցապատման

Գրանցված իրավունքի տեսակը՝ ՍԵՓԱԿԱՆՈՒԹՅՈՒՆ

ՎԿԱՅԱԿԱՆ N 16072024-11-0125, գաղտնաբառ՝ 77LJJNULZ71F



ՀԱՅԱՍՏԱՆԻ ՀԱՆՐԱՊԵՏՈՒԹՅՈՒՆ

ՎԿԱՅԱԿԱՆ

ԱՆՇԱՐԺ ԳՈՒՅՔԻ ՆԿԱՏՄԱՍԲ ԻՐԱՎՈՒՆՔՆԵՐԻ
ՊԵՏԱԿԱՆ ԳՐԱՆՅՄԱՆ



Կադաստրի
կոմիտե

Սույն վկայականով հաստատվում է 16 հուլիսի 2024 թվականին գույքի նկատմամբ իրավունքների պետական գրանցման միասնական մատյանում կատարված անշարժ գույքի նկատմամբ իրավունքի պետական գրանցումը հետևյալ տվյալներով.

1. ԳՐԱՆՑՎԱԾ ԻՐԱՎՈՒՆՔԻ ՍՈՒԲՅԵԿՏ(ՆԵՐ)

«ՏԱՎՈՒՇԻ ՄԱՐԶԻ ՆՈՅԵՄԲԵՐՅԱՆ ՀԱՄԱՅՆՔ

2. ԱՆՇԱՐԺ ԳՈՒՅՔԻ ԳՏՆՎԵԼՈՒ ՎԱՅՐԸ ԵՎ ԱՆՎԱՆՈՒՄԸ

Մարզ Տավուշ, համայնք Նոյեմբերյան գյուղ Կողբ 23-րդ փողոց 31/43 հողամաս

3. ԳՐԱՆՅՄԱՆ ՀԱՄԱՐ ՀԻՄՔ ՀԱՆԴԻՍԱՅԱԾ ՓԱՍՏԱԹՂԹԵՐԸ

Համայնքի ղեկավարի որոշում՝ 12.02.2024թ. թիվ 421-Ա, «Վառավարության 113.04.2008թ. թիվ 705-Ն որոշում, Համայնքի ղեկավարի 16.04.2024թ. թիվ 1225-Ա որոշում, Նոյեմբերյան համայնքի ղեկավարի 07.05.2024թ. թիվ 1496-Ա որոշում, , Հասցե տրամադրելու մասին համայնքի ղեկավարի որոշում 21/05/2024թ. N 1716-Ա, Համայնքի ղեկավարի 26/06/2024թ. թիվ 2300-Ա որոշումից քաղվածք

4. ՀՈՂԱՄԱՍԻ ԲՆՈՒԹԱԳՐԵՐԸ

Կադանտրային ծածկագիրը՝ 11-041-0013-0106

Մակերեսի չափը,(հա)՝ 0.07474

Նպատակային նշանակությունը՝ բնակավայրերի

Գործառնական նշանակությունը կամ հողատեսքը՝ Բնակելի կառուցապատման

Գրանցված իրավունքի տեսակը՝ ՍԵՓԱԿԱՆՈՒԹՅՈՒՆ

ՎԿԱՅԱԿԱՆ N 16072024-11-0064, գաղտնաբառ՝ JY1GGXPPYBQI



ՀԱՅԱՍՏԱՆԻ ՀԱՆՐԱՊԵՏՈՒԹՅՈՒՆ

ՎԿԱՅԱԿԱՆ

ԱՆՇԱՐԺ ԳՈՒՅՔԻ ՆԿԱՏՄԱՐ ԻՐԱՎՈՒՆՔՆԵՐԻ ՊԵՏԱԿԱՆ ԳՐԱՆՑՄԱՆ

Կադաստրի կոմիտե

Սույն վկայականով հաստատվում է 16 հուլիսի 2024 թվականին գույքի նկատմամբ իրավունքների պետական գրանցման միասնական մատյանում կատարված անշարժ գույքի նկատմամբ իրավունքի պետական գրանցումը հետևյալ տվյալներով.

1. ԳՐԱՆՑՎԱԾ ԻՐԱՎՈՒՆՔԻ ՍՈՒԲՅԵԿՏ(ՆԵՐ)

ՀՀ ՏԱՎՈՒՇԻ ՄԱՐԶԻ ՆՈՅԵՄԲԵՐՅԱՆ ՀԱՄԱՅՆՔ

2. ԱՆՇԱՐԺ ԳՈՒՅՔԻ ԳՏՆՎԵԼՈՒ ՎԱՅՐԸ ԵՎ ԱՆՎԱՆՈՒՄԸ

Մարզ Տավուշ, համայնք Նոյեմբերյան գյուղ Կողբ 23-րդ փողոց 31/44 հողամաս

3. ԳՐԱՆՑՄԱՆ ՀԱՄԱՐ ՀԻՄՔ ՀԱՆԴԻՍԱՑԱԾ ՓԱՍՏԱԹՂԹԵՐԸ

Համայնքի ղեկավարի որոշում՝ 12.02.2024թ. թիվ 421-Ա, ՀՀ կառավարության 113.04.2008թ. թիվ 705-Ն որոշում, Համայնքի ղեկավարի 16.04.2024թ. թիվ 1225-Ա որոշում, Նոյեմբերյան համայնքի ղեկավարի 07.05.2024թ. թիվ 1496-Ա որոշում, , Հասցե տրամադրելու մասին համայնքի ղեկավարի որոշում 21/05/2024թ. N 1716-Ա, Բաժանման դիմում 21/05/2024թ. , Համայնքի ղեկավարի 26/06/2024թ. թիվ 2300-Ա որոշումից քաղվածք

4. ՀՈՂԱՄԱՍԻ ԲՆՈՒԹԱԳՐԵՐԸ

Կադաստրային ծածկագիրը՝ 11-041-0013-0108

Մակերեսի չափը (հա)՝ 0.07599

Նպատակային նշանակությունը՝ բնակավայրերի

Գործառնական նշանակությունը կամ հողատեսքը՝ Բնակելի կառուցապատման

Գրանցված իրավունքի տեսակը՝ ՍԵՓԱԿԱՆՈՒԹՅՈՒՆ

ՎԿԱՅԱԿԱՆ N 16072024-11-0138, գաղտնաբառ՝ EBFJQNGLT5AE

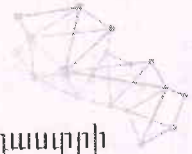
Փաստաթղթի իսկությունը և վավերականությունը կարող է ստուգվել Կադաստրի կոմիտեի www.e-cadastre.am կայքէջի միջոցով.



ՀԱՅԱՍՏԱՆԻ ՀԱՆՐԱՊԵՏՈՒԹՅՈՒՆ

ՎԿԱՅԱԿԱՆ

ԱՆՇԱՐԺ ԳՈՒՅՔԻ ՆԿԱՏԱՄԲ ԻՐԱՎՈՒՆՔՆԵՐԻ
ՊԵՏԱԿԱՆ ԳՐԱՆՑՄԱՆ



Կադաստրի
կոմիտե

Սույն վկայականով հաստատվում է 17 հուլիսի 2024 թվականին գույքի նկատմամբ իրավունքների պետական գրանցման միասնական մատյանում կատարված անշարժ գույքի նկատմամբ իրավունքի պետական գրանցումը հետևյալ տվյալներով.

1. ԳՐԱՆՑՎԱԾ ԻՐԱՎՈՒՆՔԻ ՍՈՒԲՅԵԿՏ(ՆԵՐ)

«ՏԱՎՈՒՇԻ ՄԱՐԶԻ ՆՈՅԵՄԲԵՐՅԱՆ ՀԱՄԱՅՆՔ

2. ԱՆՇԱՐԺ ԳՈՒՅՔԻ ԳՏՆՎԵԼՈՒ ՎԱՅՐԸ ԵՎ ԱՆՎԱՆՈՒՄԸ

Մարզ Տավուշ, համայնք Նոյեմբերյան գյուղ Կողբ 23-րդ փողոց 31/45 հողամաս

3. ԳՐԱՆՑՄԱՆ ՀԱՄԱՐ ՀԻՄՔ ՀԱՆԴԻՍԱՑԱԾ ՓԱՍՏԱԹՂԹԵՐԸ

Համայնքի ղեկավարի որոշում՝ 12.02.2024թ. թիվ 421-Ա, «Կառավարության 113.04.2008թ. թիվ 705-Ն որոշում, Համայնքի ղեկավարի 16.04.2024թ. թիվ 1225-Ա որոշում, Նոյեմբերյան համայնքի ղեկավարի 07.05.2024թ. թիվ 1496-Ա որոշում, , Հասցե տրամադրելու մասին համայնքի ղեկավարի որոշում 21/05/2024թ. N 1716-Ա, Բաժանման դիմում 21/05/2024թ. , Հողամասի բաժանման սխեմա 27.05.2024թ., Համայնքի ղեկավարի որոշում 26.06.2024թ. թիվ 2300-Ա

4. ՀՈՂԱՄԱՍԻ ԲՆՈՒԹԱԳՐԵՐԸ

Կադաստրային ծածկագիրը՝ 11-041-0013-0107

Մակերեսի չափը (հա)՝ 0.07376

Նպատակային նշանակությունը՝ բնակավայրերի

Գործառնական նշանակությունը կամ հողատեսքը՝ Բնակելի կառուցապատման

Գրանցված իրավունքի տեսակը՝ ՍԵՓԱԿԱՆՈՒԹՅՈՒՆ

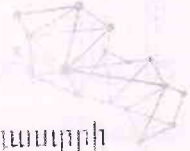
ՎԿԱՅԱԿԱՆ N 17072024-11-0105, գաղտնաբառ՝ CCQJWLJ252FI



ՀԱՅԱՍՏԱՆԻ ՀԱՆՐԱՊԵՏՈՒԹՅՈՒՆ

ՎԿԱՅԱԿԱՆ

ԱՆՇԱՐԺ ԳՈՒՅՔԻ ՆԿԱՏՄԱԲ ԻՐԱՎՈՒՆՔՆԵՐԻ
ՊԵՏԱԿԱՆ ԳՐԱՆՑՄԱՆ



Կադաստրի
կոմիտե

Սույն վկայականով հաստատվում է 16 հուլիսի 2024 թվականին գույքի նկատմամբ իրավունքների պետական գրանցման միասնական մատյանում կատարված անշարժ գույքի նկատմամբ իրավունքի պետական գրանցումը հետևյալ տվյալներով.

1. ԳՐԱՆՑՎԱԾ ԻՐԱՎՈՒՆՔԻ ՍՈՒԲՅԵԿՏ(ՆԵՐ)

«ՏԱՎՈՒՇԻ ՄԱՐԶԻ ՆՈՅԵՄԲԵՐՅԱՆ ՀԱՄԱՅՆՔ

2. ԱՆՇԱՐԺ ԳՈՒՅՔԻ ԳՏՆՎԵԼՈՒ ՎԱՅՐԸ ԵՎ ԱՆՎԱՆՈՒՄԸ

Մարզ Տավուշ, համայնք Նոյեմբերյան գյուղ Կողբ 23-րդ փողոց 31/46 հողամաս

3. ԳՐԱՆՑՄԱՆ ՀԱՄԱՐ ՀԻՄՔ ՀԱՆԴԻՍԱՑԱԾ ՓԱՏՏԱԹՂԹԵՐԸ

Համայնքի ղեկավարի որոշում՝ 12.02.2024թ. թիվ 421-Ա, «Կառավարության 113.04.2008թ. թիվ 705-Ն որոշում, Համայնքի ղեկավարի 16.04.2024թ. թիվ 1225-Ա որոշում, Նոյեմբերյան համայնքի ղեկավարի 07.05.2024թ. թիվ 1496-Ա որոշում, , Հասցե տրամադրելի մասին համայնքի ղեկավարի որոշում 21/05/2024թ. N 1716-Ա

4. ՀՈՂԱՄԱՍԻ ԲՆՈՒԹԱԳՐԵՐԸ

Կադաստրային ծածկագիրը՝ 11-041-0013-0109

Մակերեսի չափը (հա)՝ 0.08124

Նպատակային նշանակությունը՝ բնակավայրերի

Գործառնական նշանակությունը կամ հողատեսքը՝ Բնակելի կառուցապատման

Գրանցված իրավունքի տեսակը՝ ՍԵՓԱԿԱՆՈՒԹՅՈՒՆ

ՎԿԱՅԱԿԱՆ N 16072024-11-0108, գաղտնաբառ՝ EYYCHGH6RWF1



ՀԱՅԱՍՏԱՆԻ ՀԱՆՐԱՊԵՏՈՒԹՅՈՒՆ

ՎԿԱՅԱԿԱՆ

ԱՆՇԱՐԺ ԳՈՒՅՔԻ ՆԿԱՏԱՄԱՐ ԻՐԱՎՈՒՆՔՆԵՐԻ
ՊԵՏԱԿԱՆ ԳՐԱՆՑՄԱՆ

Կադաստրի
կոմիտե

Սույն վկայականով հաստատվում է 16 հուլիսի 2024 թվականին գույքի նկատմամբ իրավունքների պետական գրանցման միասնական մատյանում կատարված անշարժ գույքի նկատմամբ իրավունքի պետական գրանցումը հետևյալ տվյալներով.

1. ԳՐԱՆՑՎԱԾ ԻՐԱՎՈՒՆՔԻ ՍՈՒԲՅԵԿՏ(ՆԵՐ)

ՀՀ ՏԱՎՈՒՇԻ ՄԱՐԶԻ ՆՈՅԵՄԲԵՐՅԱՆ ՀԱՄԱՅՆՔ

2. ԱՆՇԱՐԺ ԳՈՒՅՔԻ ԳՏՆՎԵԼՈՒ ՎԱՅՐԸ ԵՎ ԱՆՎԱՆՈՒՄԸ

Մարզ Տավուշ, համայնք Նոյեմբերյան գյուղ Կողբ 23-րդ փողոց 31/47

3. ԳՐԱՆՑՄԱՆ ՀԱՄԱՐ ՀԻՄՔ ՀԱՆԴԻՍԱՑԱԾ ՓԱՍՏԱԹՂԹԵՐԸ

Համայնքի ղեկավարի որոշում՝ 12.02.2024թ. թիվ 421-Ա, ՀՀ կառավարության 113.04.2008թ. թիվ 705-Ն որոշում, Համայնքի ղեկավարի 16.04.2024թ. թիվ 1225-Ա որոշում, Նոյեմբերյան համայնքի ղեկավարի 07.05.2024թ. թիվ 1496-Ա որոշում, , Հասցե տրամադրելու մասին առցանց որոշում 26.06.2024թ. N 2300-Ա

4. ՀՈՂԱՄԱՍԻ ԲՆՈՒԹԱԳՐԵՐԸ

Կադաստրային ծածկագիրը՝ 11-041-0013-0110

Մակերեսի չափը (հա)՝ 0.07745

Նախտակային նշանակությունը՝ բնակավայրերի

Գործառնական նշանակությունը կամ հողատեսքը՝ Բնակելի կառուցապատման

Գրանցված իրավունքի տեսակը՝ ՍԵՓԱԿԱՆՈՒԹՅՈՒՆ

ՎԿԱՅԱԿԱՆ N 16072024-11-0072, գաղտնաբառ՝ GAMQARNYWKGV



ՀԱՅԱՍՏԱՆԻ ՀԱՆՐԱՊԵՏՈՒԹՅՈՒՆ

ՎԿԱՅԱԿԱՆ

ԱՆՇԱՐԺ ԳՈՒՅՔԻ ՆԿԱՏԱՄԲ ԻՐԱՎՈՒՆՔՆԵՐԻ
ՊԵՏԱԿԱՆ ԳՐԱՆՑՄԱՆ

Կադաստրի
կոմիտե



Սույն վկայականով հաստատվում է 16 հուլիսի 2024 թվականին գույքի նկատմամբ իրավունքների պետական գրանցման միասնական մատյանում կատարված անշարժ գույքի նկատմամբ իրավունքի պետական գրանցումը հետևյալ տվյալներով.

1. ԳՐԱՆՑՎԱԾ ԻՐԱՎՈՒՆՔԻ ՍՈՒԲՅԵԿՏ(ՆԵՐ)

ՀՀ ՏԱՎՈՒՇԻ ՄԱՐԶԻ ՆՈՅԵՄԲԵՐՅԱՆ ՀԱՄԱՅՆՔ

2. ԱՆՇԱՐԺ ԳՈՒՅՔԻ ԳՏՆՎԵԼՈՒ ՎԱՅՐԸ ԵՎ ԱՆՎԱՆՈՒՄԸ

Մարզ Տավուշ, համայնք Նոյեմբերյան գյուղ Կողբ 23-րդ փողոց 31/48

3. ԳՐԱՆՑՄԱՆ ՀԱՄԱՐ ՀԻՄՔ ՀԱՆԴԻՍԱՑԱԾ ՓԱՏՏԱԹՂԹԵՐԸ

Համայնքի ղեկավարի որոշում՝ 12.02.2024թ. թիվ 421-Ա, ՀՀ կառավարության 113.04.2008թ. թիվ 705-Ն որոշում, Համայնքի ղեկավարի 16.04.2024թ. թիվ 1225-Ա որոշում, Նոյեմբերյան համայնքի ղեկավարի 07.05.2024թ. թիվ 1496-Ա որոշում, «Գույքի նկատմամբ իրավունքների պետական գրանցման մասին» ՀՀ օրենքի 46 հոդված

4. ՀՈՂԱՄԱՍԻ ԲՆՈՒԹԱԳՐԵՐԸ

Կադաստրային ծածկագիրը՝ 11-041-0013-0111
Մակերեսի չափը (հա)՝ 0.07942
Նպատակային նշանակությունը՝ բնակավայրերի
Գործառնական նշանակությունը կամ հողատեսքը՝ Բնակելի կառուցապատման
Գրանցված իրավունքի տեսակը՝ ՍԵՓԱԿԱՆՈՒԹՅՈՒՆ

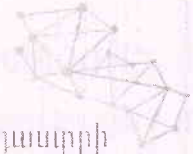
ՎԿԱՅԱԿԱՆ N 16072024-11-0039, գաղտնաբառ՝ BMARCXBZCIMI



ՀԱՅԱՍՏԱՆԻ ՀԱՆՐԱՊԵՏՈՒԹՅՈՒՆ

ՎԿԱՅԱԿԱՆ

ԱՆՇԱՐԺ ԳՈՒՅՔԻ ՆԿԱՏՄԱՍԲ ԻՐԱՎՈՒՆՔՆԵՐԻ
ՊԵՏԱԿԱՆ ԳՐԱՆՑՄԱՆ



Կադաստրի
կոմիտե

Սույն վկայականով հաստատվում է 16 հուլիսի 2024 թվականին գույքի նկատմամբ իրավունքների պետական գրանցման միասնական մատյանում կատարված անշարժ գույքի նկատմամբ իրավունքի պետական գրանցումը հետևյալ տվյալներով.

1. ԳՐԱՆՑՎԱԾ ԻՐԱՎՈՒՆՔԻ ՍՈՒԲՅԵԿՏ(ՆԵՐ)

ՀՀ ՏԱՎՈՒՇԻ ՄԱՐԶԻ ՆՈՅԵՄԲԵՐՅԱՆ ՀԱՄԱՅՆՔ

2. ԱՆՇԱՐԺ ԳՈՒՅՔԻ ԳՏՆՎԵԼՈՒ ՎԱՅՐԸ ԵՎ ԱՆՎԱՆՈՒՄԸ

Մարզ Տավուշ, համայնք Նոյեմբերյան գյուղ Կողբ 23-րդ փողոց 31/49

3. ԳՐԱՆՑՄԱՆ ՀԱՄԱՐ ՀԻՄՔ ՀԱՆԴԻՍԱՑԱԾ ՓԱՍՏԱԹՂԹԵՐԸ

Համայնքի ղեկավարի որոշում՝ 12.02.2024թ. թիվ 421-Ա, ՀՀ կառավարության 113.04.2008թ. թիվ 705-Ն որոշում, Համայնքի ղեկավարի 16.04.2024թ. թիվ 1225-Ա որոշում, Նոյեմբերյան համայնքի ղեկավարի 07.05.2024թ. թիվ 1496-Ա որոշում, , Հասցե տրամադրելու մասին համայնքի ղեկավարի որոշում 21/05/2024թ. N 1716-Ա, Բաժանման դիմում 21/05/2024թ. , Նոյեմբերյան համայնքի ղեկավարի 26.06.2024թ. թիվ 2300-Ա որոշում,

4. ՀՈՂԱՄԱՍԻ ԲՆՈՒԹԱԳՐԵՐԸ

Կադաստրային ծածկագիրը՝ 11-041-0013-0112

Մակերեսի չափը (հա)՝ 0.07954

Նպատակային նշանակությունը՝ բնակավայրերի

Գործառնական նշանակությունը կամ հողատեսքը՝ Բնակելի կառուցապատման

Գրանցված իրավունքի տեսակը՝ ՍԵՓԱԿԱՆՈՒԹՅՈՒՆ

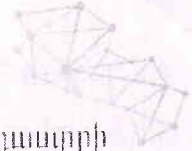
ՎԿԱՅԱԿԱՆ N 16072024-11-0046, գաղտնաբառ՝ ENW6MS6EFABC



ՀԱՅԱՍՏԱՆԻ ՀԱՆՐԱՊԵՏՈՒԹՅՈՒՆ

ՎԿԱՅԱԿԱՆ

ԱՆՇԱՐԺ ԳՈՒՅՔԻ ՆԿԱՏԱՄԱՐ ԻՐԱՎՈՒՆՔՆԵՐԻ
ՊԵՏԱԿԱՆ ԳՐԱՆՑՄԱՆ



Կադաստրի
կոմիտե

Առյւյն վկայականով հաստատվում է 16 հուլիսի 2024 թվականին գույքի նկատմամբ իրավունքների պետական գրանցման միասնական մատյանում կատարված անշարժ գույքի նկատմամբ իրավունքի պետական գրանցումը հետևյալ տվյալներով.

1. ԳՐԱՆՑՎԱԾ ԻՐԱՎՈՒՆՔԻ ՍՈՒԲՅԵԿՏ(ՆԵՐ)

«ՏԱՎՈՒԾԻ ՄԱՐԶԻ ՆՈՅԵՄԲԵՐՅԱՆ ՀԱՄԱՅՆՔ

2. ԱՆՇԱՐԺ ԳՈՒՅՔԻ ԳՏՆՎԵԼՈՒ ՎԱՅՐԸ ԵՎ ԱՆՎԱՆՈՒՄԸ

Մարզ Տավուշ, համայնք Նոյեմբերյան գյուղ Կողբ 23-րդ փողոց 31/50

3. ԳՐԱՆՑՄԱՆ ՀԱՄԱՐ ՀԻՄՔ ՀԱՆԴԻՍԱՑԱԾ ՓԱՏՏԱԹՂԹԵՐԸ

Համայնքի ղեկավարի որոշում՝ 12.02.2024թ. թիվ 421-Ա, «Վկայականության 113.04.2008թ. թիվ 705-Ն որոշում, Համայնքի ղեկավարի 16.04.2024թ. թիվ 1225-Ա որոշում, Նոյեմբերյան համայնքի ղեկավարի 07.05.2024թ. թիվ 1496-Ա որոշում, , Հասցե տրամադրելու մասին համայնքի ղեկավարի որոշում 21/05/2024թ. N 1716-Ա, Գույքի նկատմամբ իրավունքների պետական գրանցման մասին ՀՀ օրենքի 46-րդ հոդված

4. ՀՈՂԱՄԱՍԻ ԲՆՈՒԹԱԳՐԵՐԸ

Կադաստրային ծածկագիրը՝ 11-041-0013-0113

Մակերեսի չափը (հա)՝ 0.08054

Նպատակային նշանակությունը՝ բնակավայրերի

Գործառնական նշանակությունը կամ հողատեսքը՝ Բնակելի կառուցապատման

Գրանցված իրավունքի տեսակը՝ ՍԵՓԱԿԱՆՈՒԹՅՈՒՆ

ՎԿԱՅԱԿԱՆ N 16072024-11-0109, գաղտնաբառ՝ LVGNXJUVRZCE



ՀԱՅԱՍՏԱՆԻ ՀԱՆՐԱՊԵՏՈՒԹՅՈՒՆ

ՎԿԱՅԱԿԱՆ

ԱՆՇԱՐԺ ԳՈՒՅՔԻ ՆԿԱՏԱՄԱԲ ԻՐԱՎՈՒՆՔՆԵՐԻ
ՊԵՏԱԿԱՆ ԳՐԱՆՑՄԱՆ

Կադաստրի
կոմիտե



Սույն վկայականով հաստատվում է 16 հուլիսի 2024 թվականին գույքի նկատմամբ իրավունքների պետական գրանցման միասնական մատյանում կատարված անշարժ գույքի նկատմամբ իրավունքի պետական գրանցումը հետևյալ տվյալներով.

1. ԳՐԱՆՑՎԱԾ ԻՐԱՎՈՒՆՔԻ ՍՈՒԲՅԵԿՏ(ՆԵՐ)

ՀՀ ՏԱՎՈՒԾԻ ՄԱՐԶԻ ՆՈՅԵՄԲԵՐՅԱՆ ՀԱՄԱՅՆՔ

2. ԱՆՇԱՐԺ ԳՈՒՅՔԻ ԳՏՆՎԵԼՈՒ ՎԱՅՐԸ ԵՎ ԱՆՎԱՆՈՒՄԸ

Մարզ Տավուշ, համայնք Նոյեմբերյան գյուղ Կողբ 23-րդ փողոց 31/51 հողամաս:

3. ԳՐԱՆՑՄԱՆ ՀԱՄԱՐ ՀԻՄՔ ՀԱՆԴԻՍԱՑԱԾ ՓԱՏՏԱԹՂԹԵՐԸ

Համայնքի ղեկավարի որոշում՝ 12.02.2024թ. թիվ 421-Ա, ՀՀ կառավարության 113.04.2008թ. թիվ 705-Ն որոշում, Համայնքի ղեկավարի 16.04.2024թ. թիվ 1225-Ա որոշում, Նոյեմբերյան համայնքի ղեկավարի 07.05.2024թ. թիվ 1496-Ա որոշում, , Հասցե տրամադրելու մասին համայնքի ղեկավարի որոշում 21/05/2024թ. N 1716-Ա, Բաժանման դիմում 21/05/2024թ.

4. ՀՈՂԱՄԱՍԻ ԲՆՈՒԹԱԳՐԵՐԸ

Կադաստրային ծածկագիրը՝ 11-041-0013-0114

Մակերեսի չափը (հա)՝ 0.08803

Նպատակային նշանակությունը՝ բնակավայրերի

Գործարնական նշանակությունը կամ հողատեսքը՝ Բնակելի կառուցապատման

Գրանցված իրավունքի տեսակը՝ ՍԵՓԱԿԱՆՈՒԹՅՈՒՆ

ՎԿԱՅԱԿԱՆ N 16072024-11-0044, գաղտնաբառ՝ 8BBINIPDHVFX



ՀԱՅԱՍՏԱՆԻ ՀԱՆՐԱՊԵՏՈՒԹՅՈՒՆ

ՎԿԱՅԱԿԱՆ

ԱՆՇԱՐԺ ԳՈՒՅՔԻ ՆԿԱՏՄԱՄԲ ԻՐԱՎՈՒՆՔՆԵՐԻ
ՊԵՏԱԿԱՆ ԳՐԱՆՅՄԱՆ



Կադաստրի
կոմիտե

Սույն վկայականով հաստատվում է 16 հուլիսի 2024 թվականին գույքի նկատմամբ իրավունքների պետական գրանցման միասնական մատյանում կատարված անշարժ գույքի նկատմամբ իրավունքի պետական գրանցումը հետևյալ տվյալներով.

1. ԳՐԱՆՑՎԱԾ ԻՐԱՎՈՒՆՔԻ ՍՈՒԲՅԵԿՏ(ՆԵՐ)

«ՏԱՎՈՒՇԻ ՄԱՐԶԻ ՆՈՅԵՄԲԵՐՅԱՆ ՀԱՄԱՅՆՔ

2. ԱՆՇԱՐԺ ԳՈՒՅՔԻ ԳՏՆՎԵԼՈՒ ՎԱՅՐԸ ԵՎ ԱՆՎԱՆՈՒՄԸ

Մարզ Տավուշ, համայնք Նոյեմբերյան գյուղ Կողբ 23-րդ փողոց 31/52 հողամաս

3. ԳՐԱՆՅՄԱՆ ՀԱՄԱՐ ՀԻՄՔ ՀԱՆԴԻՍԱՑԱԾ ՓԱՏՏԱԹՂԹԵՐԸ

Համայնքի ղեկավարի որոշում՝ 12.02.2024թ. թիվ 421-Ա, «Վարչապետության 113.04.2008թ. թիվ 705-Ն որոշում, Համայնքի ղեկավարի 16.04.2024թ. թիվ 1225-Ա որոշում, Նոյեմբերյան համայնքի ղեկավարի 07.05.2024թ. թիվ 1496-Ա որոշում, Հասցե տրամադրելու մասին համայնքի ղեկավարի որոշում 21/05/2024թ. N 1716-Ա, Բաժանման դիմում 21/05/2024թ. , 11.07.2024թ.

4. ՀՈՂԱՄԱՍԻ ԲՆՈՒԹԱԳՐԵՐԸ

Կադաստրային ծածկագիրը՝ 11-041-0013-0115

Մակերեսի չափը (հա)՝ 0.08126

Նպատակային նշանակությունը՝ բնակավայրերի

Գործառնական նշանակությունը կամ հողատեսքը՝ Բնակելի կառուցապատման

Գրանցված իրավունքի տեսակը՝ ՍԵՓԱԿԱՆՈՒԹՅՈՒՆ

ՎԿԱՅԱԿԱՆ N 16072024-11-0143, գաղտնաբառ՝ FDKGYYN6QZQA



ՀԱՅԱՍՏԱՆԻ ՀԱՆՐԱՊԵՏՈՒԹՅՈՒՆ

ՎԿԱՅԱԿԱՆ

ԱՆՇԱՐԺ ԳՈՒՅՔԻ ՆԿԱՏԱՄԱՐ ԻՐԱՎՈՒՆՔՆԵՐԻ
ՊԵՏԱԿԱՆ ԳՐԱՆՑՄԱՆ

Կադաստրի
կոմիտե

Սույն վկայականով հաստատվում է 16 հուլիսի 2024 թվականին գույքի նկատմամբ իրավունքների պետական գրանցման միասնական մատյանում կատարված անշարժ գույքի նկատմամբ իրավունքի պետական գրանցումը հետևյալ տվյալներով.

1. ԳՐԱՆՑՎԱԾ ԻՐԱՎՈՒՆՔԻ ՍՈՒԲՅԵԿՏ(ՆԵՐ)

«ՏԱՎՐԻՇԻ ՄԱՐԶԻ ՆՈՅԵՄԲԵՐՅԱՆ ՀԱՄԱՅՆՔ

2. ԱՆՇԱՐԺ ԳՈՒՅՔԻ ԳՏՆՎԵԼՈՒ ՎԱՅՐԸ ԵՎ ԱՆՎԱՆՈՒՄԸ

Մարզ Տավուշ, համայնք Նոյեմբերյան գյուղ Կողբ 23-րդ փողոց 31/53

3. ԳՐԱՆՑՄԱՆ ՀԱՄԱՐ ՀԻՄՔ ՀԱՆԴԻՍԱՑԱԾ ՓԱՍՏԱԹՂԹԵՐԸ

Համայնքի ղեկավարի որոշում՝ 12.02.2024թ. թիվ 421-Ա, «Կառավարության 113.04.2008թ. թիվ 705-Ն որոշում, Համայնքի ղեկավարի 16.04.2024թ. թիվ 1225-Ա որոշում, Նոյեմբերյան համայնքի ղեկավարի 07.05.2024թ. թիվ 1496-Ա որոշում, Համայնքի ղեկավարի որոշում 26.06.2024թ. հ 2300-Ա

4. ՀՈՂԱՄԱՍԻ ԲՆՈՒԹԱԳՐԵՐԸ

Կադաստրային ծածկագիրը՝ 11-041-0013-0116

Մակերեսի չափը (հա)՝ 0.07912

Նպատակային նշանակությունը՝ բնակավայրերի

Գործառնական նշանակությունը կամ հողատեսքը՝ Բնակելի կառուցապատման

Գրանցված իրավունքի տեսակը՝ ՍԵՓԱԿԱՆՈՒԹՅՈՒՆ

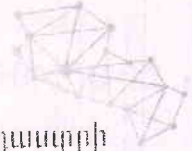
ՎԿԱՅԱԿԱՆ N 17072024-11-0064, գաղտնաբառ՝ 6CIXIMQ3ZYBV



ՀԱՅԱՍՏԱՆԻ ՀԱՆՐԱՊԵՏՈՒԹՅՈՒՆ

ՎԿԱՅԱԿԱՆ

ԱՆՇԱՐԺ ԳՈՒՅՔԻ ՆԿԱՏԱՄԱՐ ԻՐԱՎՈՒՆՔՆԵՐԻ
ՊԵՏԱԿԱՆ ԳՐԱՆՑՄԱՆ



Կադաստրի
կոմիտե

Սույն վկայականով հաստատվում է 16 հուլիսի 2024 թվականին գույքի նկատմամբ իրավունքների պետական գրանցման միասնական մատյանում կատարված անշարժ գույքի նկատմամբ իրավունքի պետական գրանցումը հետևյալ տվյալներով.

1. ԳՐԱՆՑՎԱԾ ԻՐԱՎՈՒՆՔԻ ՍՈՒԲՅԵԿՏ(ՆԵՐ)

«ՏԱՎՈՒՇԻ ՄԱՐԶԻ ՆՈՅԵՄԲԵՐՅԱՆ ՀԱՄԱՅՆՔ

2. ԱՆՇԱՐԺ ԳՈՒՅՔԻ ԳՏՆՎԵԼՈՒ ՎԱՅՐԸ ԵՎ ԱՆՎԱՆՈՒՄԸ

Մարզ Տավուշ, համայնք Նոյեմբերյան գյուղ Կողբ 23-րդ փողոց 31/54 հողամաս

3. ԳՐԱՆՑՄԱՆ ՀԱՄԱՐ ՀԻՄՔ ՀԱՆԴԻՍԱՑԱԾ ՓԱՍՏԱԹՂԹԵՐԸ

Համայնքի ղեկավարի որոշում՝ 12.02.2024թ. թիվ 421-Ա, ՀՀ կառավարության 113.04.2008թ. թիվ 705-Ն որոշում, Համայնքի ղեկավարի 16.04.2024թ. թիվ 1225-Ա որոշում, Նոյեմբերյան համայնքի ղեկավարի 07.05.2024թ. թիվ 1496-Ա որոշում, , Հասցե տրանսպորտի մասին համայնքի ղեկավարի որոշում 21/05/2024թ. N 1716-Ա, Համայնքի ղեկավարի 26/06/2024թ. թիվ 2300-Ա որոշումից քաղվածք

4. ՀՈՂԱՄԱՍԻ ԲՆՈՒԹԱԳՐԵՐԸ

Կադաստրային ծածկագիրը՝ 11-041-0013-0117

Մակերեսի չափը (հա)՝ 0.08224

Նպատակային նշանակությունը՝ բնակավայրերի

Գործառնական նշանակությունը կամ հողատեսքը՝ Բնակելի կառուցապատման

Գրանցված իրավունքի տեսակը՝ ՍԵՓՎԿԱՆՈՒԹՅՈՒՆ

ՎԿԱՅԱԿԱՆ N 16072024-11-0061, գաղտնաբառ՝ KUSPZE4HIDC5

Փաստաթղթի իսկությունը և վավերականությունը կարող է ստուգվել Կադաստրի կոմիտեի
www.e-cadastre.am կայքէջի միջոցով



ՀԱՅԱՍՏԱՆԻ ՀԱՆՐԱՊԵՏՈՒԹՅՈՒՆ

ՎԿԱՅԱԿԱՆ

ԱՆՇԱՐԺ ԳՈՒՅՔԻ ՆԿԱՏՄԱՄԲ ԻՐԱՎՈՒՆՔՆԵՐԻ ՊԵՏԱԿԱՆ ԳՐԱՆՑՄԱՆ



Կադաստրի կոմիտե

Սույն վկայականով հաստատվում է 17 հուլիսի 2024 թվականին գույքի նկատմամբ իրավունքների պետական գրանցման միասնական մատյանում կատարված անշարժ գույքի նկատմամբ իրավունքի պետական գրանցումը հետևյալ տվյալներով.

1. ԳՐԱՆՑՎԱԾ ԻՐԱՎՈՒՆՔԻ ՍՈՒԲՅԵԿՏ(ՆԵՐ)

«ՏԱՎՈՒՇԻ ՄԱՐԶԻ ՆՈՅԵՄԲԵՐՅԱՆ ՀԱՄԱՅՆՔ

2. ԱՆՇԱՐԺ ԳՈՒՅՔԻ ԳՏՆՎԵԼՈՒ ՎԱՅՐԸ ԵՎ ԱՆՎԱՆՈՒՄԸ

Մարզ Տավուշ, համայնք Նոյեմբերյան գյուղ Կողբ 23-րդ փողոց 31/55 հողամաս

3. ԳՐԱՆՑՄԱՆ ՀԱՄԱՐ ՀԻՄՔ ՀԱՆԴԻՍԱՑԱԾ ՓԱՍՏԱԹՂԹԵՐԸ

Համայնքի ղեկավարի որոշում՝ 12.02.2024թ. թիվ 421-Ա, «Վառավարության 113.04.2008թ. թիվ 705-Ն որոշում, Համայնքի ղեկավարի 16.04.2024թ. թիվ 1225-Ա որոշում, Նոյեմբերյան համայնքի ղեկավարի 07.05.2024թ. թիվ 1496-Ա որոշում, , Հասցե տրամադրելու մասին համայնքի ղեկավարի որոշում 21/05/2024թ. N 1716-Ա, Բաժանման դիմում 21/05/2024թ. , համայնքի ղեկավարի 26/06/2024թ. թիվ 25300-Ա որոշումից քաղվածք

4. ՀՈՂԱՄԱՍԻ ԲՆՈՒԹԱԳՐԵՐԸ

Կադաստրային ծածկագիրը՝ 11-041-0013-0118

Մակերեսի չափը (հա)՝ 0.08255

Նպատակային նշանակությունը՝ բնակավայրերի

Գործառնական նշանակությունը կամ հողատեսքը՝ Բնակելի կառուցապատման

Գրանցված իրավունքի տեսակը՝ ՍԵՓԱԿԱՆՈՒԹՅՈՒՆ

ՎԿԱՅԱԿԱՆ N 17072024-11-0030, գաղտնաբառ՝ G5VBD8FFU53M