



# ՀԱՅԱՍՏԱՆԻ ՀԱՆՐԱՊԵՏՈՒԹՅԱՆ ՏԱՎՈՒՇԻ ՄԱՐԶԻ ՆՈՅԵՄԲԵՐՅԱՆ ՀԱՄԱՅՆՔԻ ՂԵԿԱՎԱՐ

Հայաստանի Հանրապետության Տավուշի մարզի Նոյեմբերյան համայնք, Երևանյան 4

ՀՀ, Տավուշի մարզ, ք. Նոյեմբերյան, Երևանյան 4, Հեռ. /0266/22703, /0266/22393, noyemberyan.tavush@mta.gov.am

## ՊԱՐԶԱԲԱՆՈՒՄ

Նախկինում Այրում համայնքի կողմից առանձին հողամասի նպատակային նշանակության փոփոխության մասով համակցված <<Տավուշ-5>> փաստաթղթերում փոփոխություններ կատարելու համար կազմված փաստաթղթերի լրամշակված փաթեթին ի պատասխան շահագրգիռ մարմինների կողմից ներկայացված առաջարկությունների և դիտողությունների մասով կազմված ամփոփաթերթում ներկայացված ՀՀ կադաստրի կոմիտեի կարծիքի վերաբերյալ Նոյեմբերյանի համայնքապետարանը տեղեկացնում է, որ մեր կողմից կատարված ուսումնասիրության արդյունքում պարզվել է, որ ՀՀ կադաստրի կոմիտեի կողմից ներկայացված կարծիքում նշված 0,00755 հա դաշտային ճանապարհի հանդիսացող հողամասում նպատակային նշանակության փոփոխությամբ խոչընդոտ չի առաջանա հարևան հողամասերի օգտագործմանը, քանի որ փաստացի լայնությունը ամենանեղ հատվածում կազմում է 7.6 մ, իսկ մնացած հատվածներում 10.3մ:

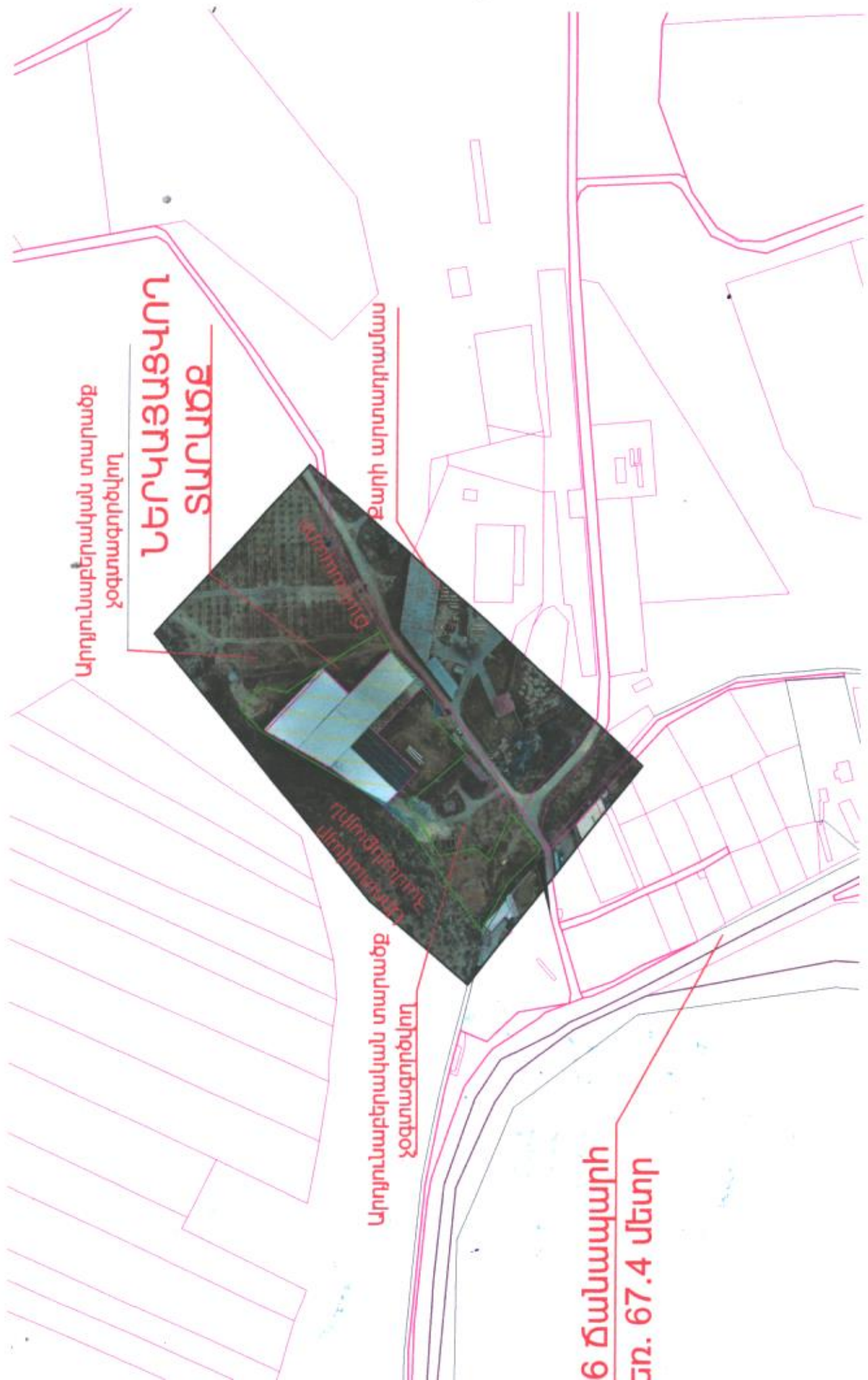
Տեղեկացնում ենք նաև, որ փաթեթում ներառել ենք հողամասի օրթոֆոտո հատակագծեր, որտեղ հստակ երևում է դաշտային ճանապարհի հանդիսացող այդ հատվածը:

Ուստի ցանկանում ենք նշել, որ Նոյեմբերյանի համայնքապետարանը ունի դրական դիրքորոշում ներկայացված հողամասի նպատակային նշանակության փոփոխության համար:

ՀԱՄԱՅՆՔԻ ՂԵԿԱՎԱՐ՝



ԱՐՄԵՆ ԱՂԱԲԱԲՅԱՆ



Արդյունաբերական տարածք  
Նախնական

# ՆԵՐԿԱՅԱՑՈՒ ՏԱՐԱԾԷ

Զարի արտադրամաս

Արդյունաբերական տարածք  
չօգտագործվելու

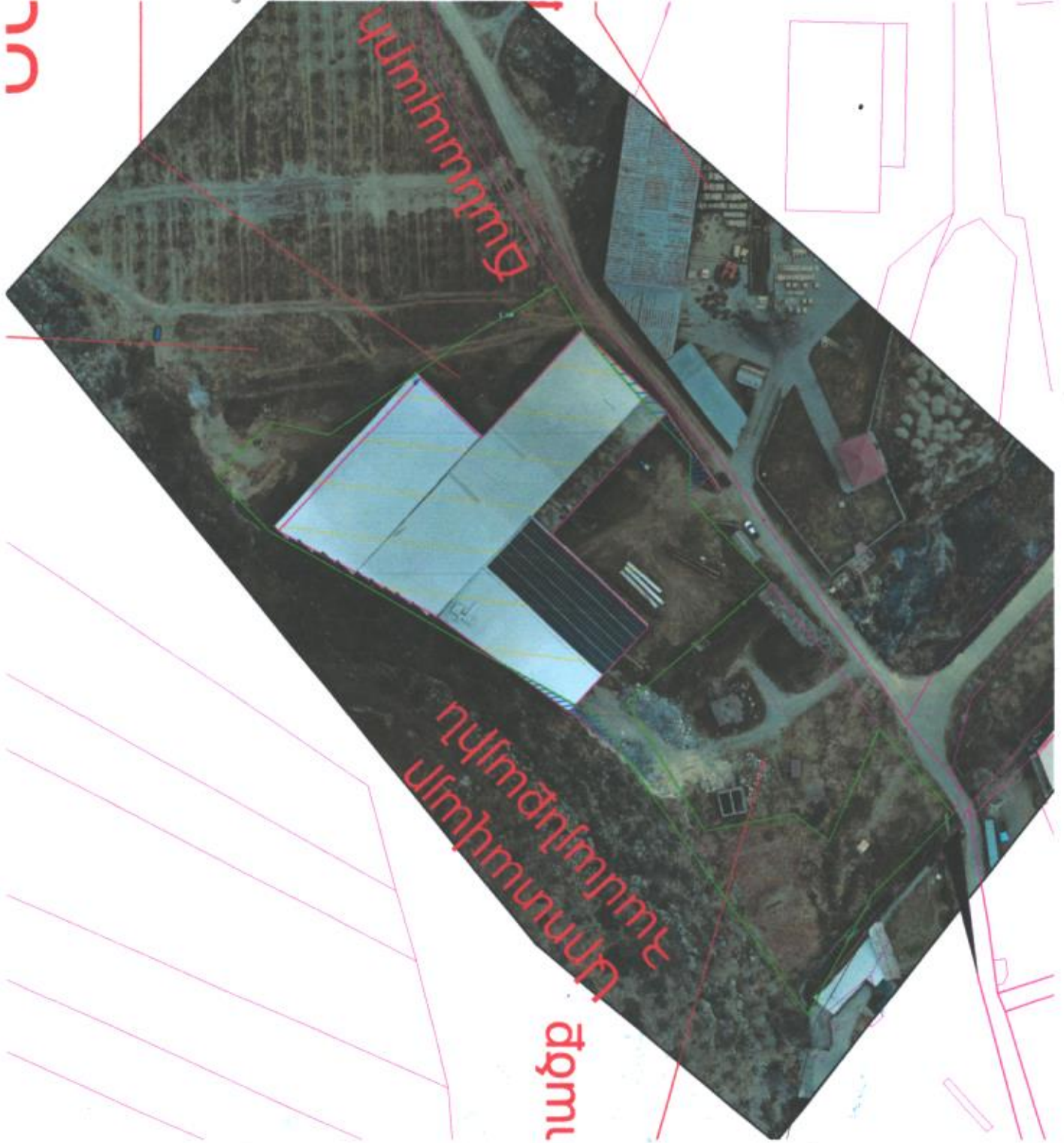


Արդյունաբերական տարածք

Արդյունաբերական տարածք

6 Ճանապարհի  
ԳՊ. 67.4 մետր






3

Dutunmumh

Ummamumh

dqm





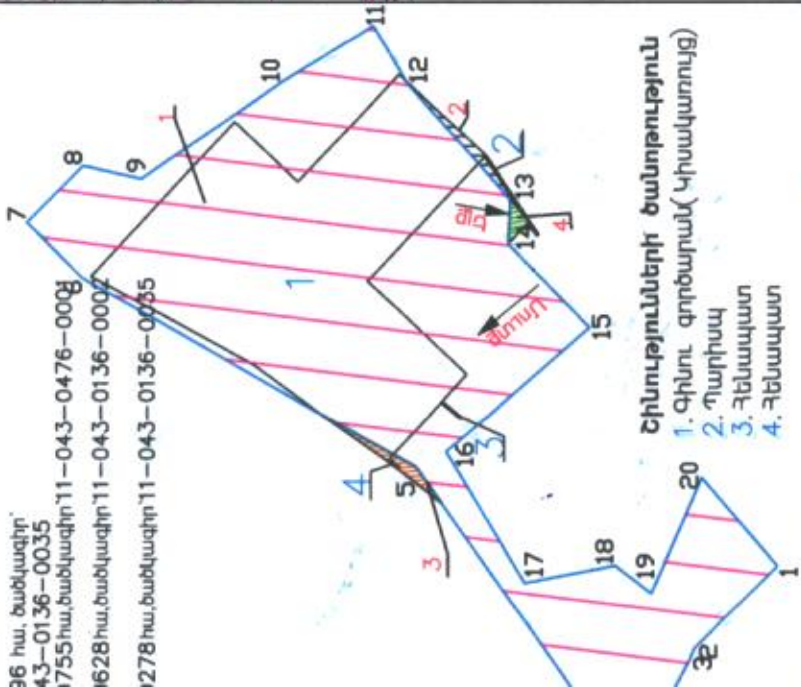


# ԻՐԱՎԻԾԱԿԱՅԻՆ ՀԱՏԱԿԱԳԻԾ

Տակնշի մարզ, Այրում գյուղ Հարթանակ  
Մարզ, հանայնք, հասցե

Կողմնակցության դիմում

96 հա, ծածկագիր՝ 43-0136-0035  
628 հա, ծածկագիր՝ 11-043-0476-0008  
2278 հա, ծածկագիր՝ 11-043-0136-0035



Հաստատում են  
Նոյեմբերյան համայնքի ղեկավար  
Արտեն Արարտչյան  
ամուս. անգամ



Մասշտաբ 1:5000	
Որակավորում ունեցող անձ	Աղբյուր Ամիրադյան
Որակավորման վկայականի համարը	038
Ստորագրություն	«Ուելկոն» ՍՊԸ
Իրավաբանական անձի անվանումը	07404699
ՀՎԴԴ	
Ստորագրություն	
ամիս	11.08.2021
հաստատվածի կազմման	28.09.2021
Կ.Տ.	Կ.Տ.

Երկարություն (մետր)	Հողանալի		Գծային չափեր (մ)
	Կողորդիմաստներ	Y	
1	X	Y	29.88
2	8491102.9775	4565237.9547	3.31
3	8491081.8042	4565259.0426	31.61
4	8491078.7952	4565260.4188	93.92
5	8491051.0715	4565275.5990	97.49
6	8491127.7752	4565329.8046	20.00
7	8491176.1406	4565414.4547	20.33
8	8491190.2777	4565428.6019	15.16
9	8491204.6603	4565414.2795	43.09
10	8491201.3124	4565399.4389	27.50
11	8491225.538	4565364.0156	16.73
12	8491239.9724	4565340.4182	39.56
13	8491225.6171	4565331.8292	
14	8491195.8803	4565305.7320	

1.04622  
11-043-0136-0035-ից  
Էներգետիկայի, տրանսպորտի, կապի, կոմունալ ենթակառուցվածքների օբյեկտների.  
Այլ հողատեսք  
Նշված  
Հեռավորությունը բնակավայրից՝ 1411.9մ  
Սահմանը՝ Այվերդի-Կրասնոսիկի միջպետական ավտոմոբիլային ճանապարհից հեռավորությունը՝ 67.4մ :  
Վերջին հողամասում նոր շինություններ չեն նախատեսվում