



**ՀԱՅԱՍՏԱՆԻ ՀԱՆՐԱՊԵՏՈՒԹՅՈՒՆ**  
**ՎԿԱՅԱԿԱՆ**  
**ԱՆՇԱՐԺ ԳՈՒՅՔԻ ՆԿԱՏԱՍԱՐ ԻՐԱՎՈՒՆՔՆԵՐԻ**  
**ՊԵՏԱԿԱՆ ԳՐԱՆՑՄԱՆ**

Սույն վկայականով հաստատվում է «3» Մարտի 2015 թվականին գույքի նկատմամբ իրավունքների պետական գրանցման միասնական մատյանում կատարված անշարժ գույքի նկատմամբ իրավունքի պետական գրանցումը հետևյալ տվյալներով.

**1. ԳՐԱՆՑՎԱԾ ԻՐԱՎՈՒՆՔԻ ՍՈՒԲՅԵԿՏ (ՆԵՐ)**

Սաշա Ղազարյան Շուրայի, Շուրա Ղազարյան Բախշոյի

**2. ԱՆՇԱՐԺ ԳՈՒՅՔԻ ԳՏՆԿԵԼՈՒ ՎԱՅՐԸ ԵՎ ԱՆՎԱՆՈՒՄԸ**

Մարզ Տավուշ, համայնք Այրում

**3. ԳՐԱՆՑՄԱՆ ՀԱՄԱՐ ՀԻՄՔ ՀԱՆԴԻՍԱՅՎԱԾ ՓԱՍՏԱԹՂԹԵՐԸ**

Համայնքի ղեկավարի որոշում թիվ 67-Ա, 26.02.2015թ., Նվիրատվության պայմանագիր 26.02.2015թ.

**4. ՀՈՂԱՄԱՍԻ ԲՆՈՒԹՎԱԳՐԵՐԸ**

Կադաստրային ծածկագիրը՝ 11-012-0130-0084

Մակերեսի չափը (հա)՝ 0.3175

Նպատակային նշանակությունը՝ գյուղատնտեսական

Գործառնական նշանակությունը կամ հողատեսքը՝ Կորիզավոր

Գրանցված իրավունքի տեսակը՝ ԸՆԴՀԱՆՈՒՐ ՀԱՄԱՏԵՂ ՍԵՓԱԿԱՆՈՒԹՅՈՒՆ

5. ՇԻՆՈՒԹՅՈՒՆՆԵՐԻ ԲՆՈՒԹԱԳՐԵՐԸ

- 1) Նպատակային նշանակությունը՝
- 2) Բնութագրերը ըստ առանձին շինությունների՝


Հ/հ Կադաստրային  
ծածկագիրը

Տեսակը

Մակերեսի Գրանցված իրավունքի տեսակը  
չափը

*Լրացուցիչ նշումներ և տեղեկություններ*

Գրանցումը իրականացնող պաշտոնատար անձի անունը, ազգանունը՝ Արման Բազիսյան  
զբաղեցրած պաշտոնը՝ Տավուշի մարզային ստորաբաժանման անշարժ գույքի ռեգիստր  
պ.Տ.





ՀԱՅԱՍՏԱՆԻ ՀԱՆՐԱՊԵՏՈՒԹՅՈՒՆ

ՎԿԱՅԱԿԱՆ

ԱՆՇԱՐԺ ԳՈՒՅՔԻ ՆԿԱՏԱՄԱՐ ԻՐԱՎՈՒՆՔՆԵՐԻ  
ՊԵՏԱԿԱՆ ԳՐԱՆՑՄԱՆ



Կադաստրի  
կոմիտե

Սույն վկայականով հաստատվում է 1 հուլիսի 2022 թվականին գույքի նկատմամբ իրավունքների պետական գրանցման միասնական մատյանում կատարված անշարժ գույքի նկատմամբ իրավունքի պետական գրանցումը հետևյալ տվյալներով.

**1. ԳՐԱՆՑՎԱԾ ԻՐԱՎՈՒՆՔԻ ՍՈՒԲՅԵԿՏ(ՆԵՐ)**

ՀՀ ՏԱՎՈՒՇԻ ՄԱՐԶԻ ՆՈՅԵՄԲԵՐՅԱՆ ՀԱՄԱՅՆՔ

**2. ԱՆՇԱՐԺ ԳՈՒՅՔԻ ԳՏՆՎԵԼՈՒ ՎԱՅՐԸ ԵՎ ԱՆՎԱՆՈՒՄԸ**

Մարզ Տավուշ, համայնք Նոյեմբերյան Այրում ք. հողամաս

**3. ԳՐԱՆՑՄԱՆ ՀԱՄԱՐ ՀԻՄՔ ՀԱՆԴԻՍԱՑԱԾ ՓԱՍՏԱԹՂԹԵՐԸ**

ՀՀ կառավարության 20/07/2006թ. թիվ 1142-Ն որոշում, Համայնքի ղեկավարի 24/06/2022թ. թիվ 387-Ա և 388-Ա որոշումներ

**4. ՀՈՂԱՄԱՍԻ ԲՆՈՒԹԱԳՐԵՐԸ**

Կադաստրային ծածկագիրը՝ 11-012-0130-0117

Մակերեսի չափը (հա)՝ 0.01958

Նպատակային նշանակությունը՝ գյուղատնտեսական

Գործառնական նշանակությունը կամ հողատեսքը՝ Կորիզավոր

Գրանցված իրավունքի տեսակը՝ ՍԵՓԱԿԱՆՈՒԹՅՈՒՆ

ՎԿԱՅԱԿԱՆ N 01072022-11-0018, գաղտնաբառ՝ RCUAHNULZU9R

Փաստաթղթի իսկությունը և վավերականությունը կարող է ստուգվել Կադաստրի կոմիտեի  
[www.e-cadastre.am](http://www.e-cadastre.am) կայքէջի միջոցով

## 5. ՇԻՆՈՒԹՅՈՒՆՆԵՐԻ ԲՆՈՒԹԱԳՐԵՐԸ

- 1) Նպատակային նշանակությունը՝
- 2) Բնութագրերը ըստ առանձին շինությունների՝

Հ/Հ	Կադաստրային ծածկագիր	Տեսակ	Մակերես	Գրանցված իրավունքի տեսակ

### Լրացուցիչ նշումներ և տեղեկություններ

Գրանցումը իրականացնող պաշտոնատար անձի անունը, ազգանունը՝ ՆԱԻՐԻ ԱՍԼԱՆՅԱՆ

Զբաղեցրած պաշտոնը՝ Անշարժ գույքի գրանցման միասնական ստորաբաժանման անշարժ գույքի ավագ ռեգիստր

ՎԿԱՅԱԿԱՆ N 01072022-11-0018, գաղտնաբառ՝ RCUAHNULZU9R

Փաստաթղթի իսկությունը և վավերականությունը կարող է ստուգվել Կադաստրի կոմիտեի [www.e-cadastre.am](http://www.e-cadastre.am) կայքէջի միջոցով

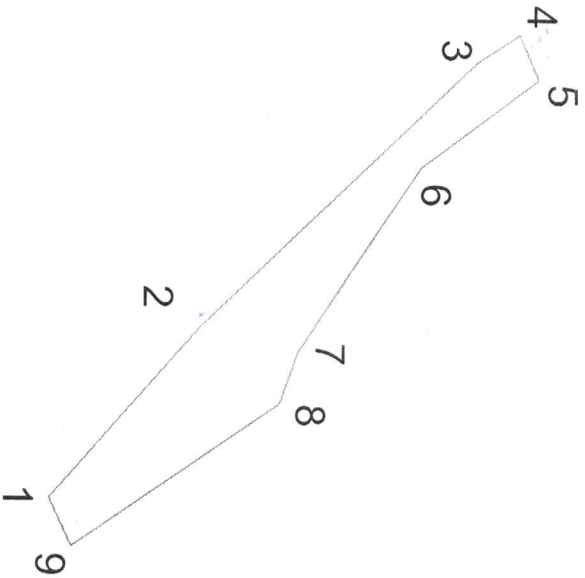


# ՀՈՂԱՄԱՍԻ ՀԱՏԱԿԱԳԻԾ

Տարևույշ Լալենքերյան ք. Ալյոսի  
Ստորգ. համայնք. հասցե

Հողի տնտեսող անձի դիմումը


Հաստատված է 2022 թ. 14.03.2022 թ.  
Համայնքի գերատեսչի կողմից  
Կ. Ս.



Մակերես հա	0.01958
Օսմիակցի	11-012-0130-0086
Լսվատավայրի նշանակություն	Գյուղատնտեսական նշանակության
Գործարանական նշանակություն	Պողոտա սպի (կողիկակեր)
<i>Հրացուցիչ նշաններ:</i>	

Երջարանային (գնված) կետեր	Հողամասի		Գծային չափերը (մ)
	Կողողիմաստներ	Y	
1	X	8492034.16	15.18
2		8492022.77	25.37
3		8492005.13	3.29
4		8492003.31	3.29
5		8492006.34	9.69
6		8492012.18	14.57
7		8492024.34	3.75
8		8492027.88	16.74
9		8492037.37	

Մասշտաբ 1:200	Սկալի 1:200
Որակավորում ունեցող անձ	Սկալի 2:200
Որակավորման վկայականի համարը	0326
Ստորագրություն	Սկալի 2:200
Իրավաբանական անձի անվանումը	Սկալի 2:200
ՀԿԻԻ	70958953
Ստորագրություն	70958953
ամիս	17.03.2022
ամսաթիվ	24.03.2022



Հ ո ղ ա մ ա ս			
Տրոհարժանիք (բնօրինակ) կետեր	Կոորդինատներ		Չժային չափերը (մ)
	X	Y	
9	4563068.88	8492037.37	3.53
1	4563067.40	8492034.16	

Որակավորում ունեցող անձ	Ս. ԱՄԻՐՅԱՆ	
Որակավորման վկայականի համարը	10328	
Ստորագրություն		
Իրավաբանական անձի անվանումը	ՍՄԵՏՈՎ ՄԻՈՒ Ձ ա Վ Կ ա ճ Ե Վ Ր	
ՀՎՀՀ	70958956	
Ստորագրություն		
ամիս ամսաթիվ	չափագրության	17.03.2022
	հատակագծի կազմման	24.03.2022

