

ՀՀ վարչապետի 2009 թվականի դեկտեմբերի 22-ի N 1064-Ա որոշմամբ ստեղծված  
ՀՀ համայնքների քաղաքաշինական ծրագրային փաստաթղթերի մշակման  
աշխատանքները համակարգող միջգերատեսչական հանձնաժողովի

ՀՀ Տավուշի մարզի Նոյեմբերյան համայնքը (Ջուջևան բնակավայրը) ներառող  
միկրոռեգիոնալ մակարդակի համակցված փարածական պլանավորման փաստաթղթի  
փոփոխության վերաբերյալ  
(Նոյեմբերյան համայնքի (Ջուջևան բնակավայրի) գոյնորման նախագծի մասով)

Ղեկավարվելով ՀՀ կառավարության 2011 թվականի դեկտեմբերի 29-ի N1920-Ն  
որոշման 13-րդ և 54-րդ կետերի պահանջներով.

1. Հանձնաժողովը տալիս է դրական եզրակացություն՝

ՀՀ Տավուշի մարզի Նոյեմբերյան համայնքը (Ջուջևան բնակավայրը) ներառող  
միկրոռեգիոնալ մակարդակի Տավուշ-1 համակցված փարածական պլանավորման  
փաստաթղթի փոփոխությանը՝

ՀՀ Տավուշի մարզի Նոյեմբերյան համայնքի (Ջուջևան բնակավայրի) Հողամասի մակերեսը, ծածկագիրը կամ հասցեն, առկա նպատակային և գործառնական նշանակությունը 11-056-0207-0013 ծածկագրով 0.88253հա մակերեսով գյուղատնտեսական նպատակային նշանակության վարելահողեր	Փոփոխությունից հետո հողամասի նպատակային և գործառնական նշանակությունը  11-056-0207-0013 ծածկագրով 0.88253հա մակերեսով արդյունաբերության, ընդերքօգտագործման և այլ արտադրական նպատակային նշանակության գյուղատնտեսական արտադրական օբյեկտների հողեր
--	--


2. Կառուցապատման հետագա գործառնություններն անհրաժեշտ է իրականացնել  
ՀՀ օրենսդրության և նորմատիվատեխնիկական փաստաթղթերի պահանջներին  
համապատասխան, մասնավորապես ապահովելով՝ ՀՀՇՆ 30-01-2014  
«Քաղաքաշինություն. քաղաքային և գյուղական բնակավայրերի հատակագծում և  
կառուցապատում» շինարարական նորմերի պահանջները:

3. Նոյեմբերյան համայնքի ղեկավարին առաջարկվում է նշված փոփոխություններն  
արտացոլել համայնքի (Ջուջևան բնակավայրի) ընթացիկ քաղաքաշինական քարտեզում.

- ՀՀ օրենսդրությամբ սահմանված կարգով ապահովել ՀՀ Տավուշի մարզի Նոյեմբերյան համայնքի (Ջուջևան բնակավայրի) հաստատված գոտևորման նախագծում սույն որոշումից բխող փոփոխությունները:


Հանձնաժողովի նախագահ, Կոմիտեի նախագահի

պարտականությունները կատարող՝



Ա. Ղուլարյան

Հանձնաժողովի քարտուղար՝

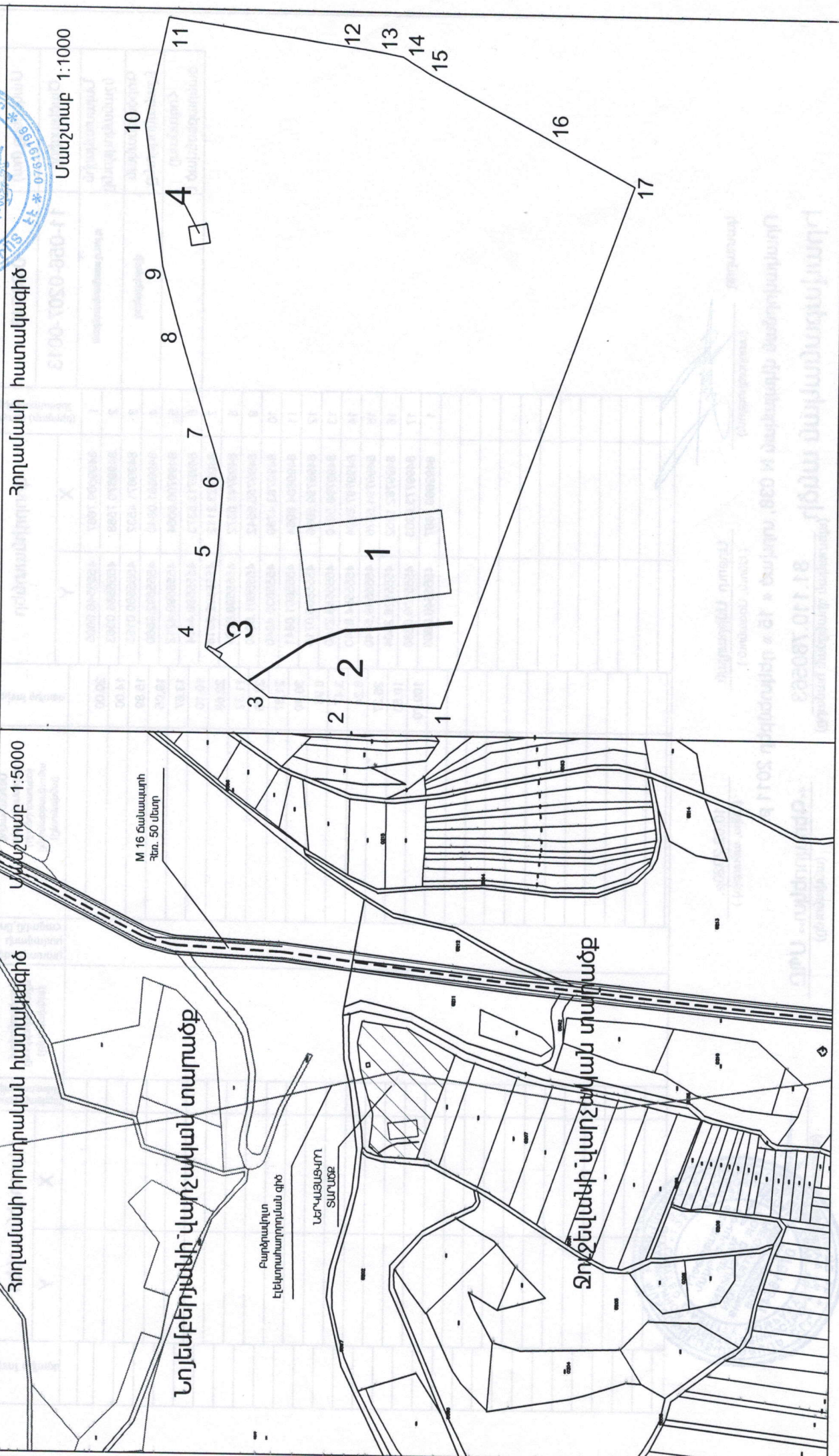


Տ. Դավթյան

Երևան, «9» «հուլիսի» 2020թ.

# ՆՈՅՆԱԲԵՐՅԱՆ ՀԱՄԱՅՆՔԻ ՂԼԽԱԿՈՐ ՀԱՏԱԿԱԳԾՈՒՄ ՓՈՓՈԽՈՒԹՅՈՒՆ ԿԱՏԱՐԵԼՈՒ ՀԱՏԱԿԱԳԻԾ

<<ՔՊՅՈՒՆԻԹԻ ՍԵՆՏԵՐ ՖՈՐ ՂԻԿԵԼՈՓՈՒՄԵՆՏԵՆՔ>> ին  
 Տարածաշրջանային Համագործակցության ՀԿ  
 Տավուշ \_\_\_\_\_ ին  
 Սարգ \_\_\_\_\_ ին  
 Ստյոբերյան գյուղ Ջուջևան  
 Հ ա մ ա յ ն ք





# ՀԱՅԱՍՏԱՆԻ ՀԱՆՐԱՊԵՏՈՒԹՅՈՒՆ ՎԿԱՅԱԿԱՆ

ԱՆՇԱՐԺ ԳՈՒՅՔԻ ՆԿԱՏԱՍԱՐ ԻՐԱԿՈՒՆՔՆԵՐԻ  
ՊԵՏԱԿԱՆ ԳՐԱՆՑՄԱՆ

Սույն վկայականով հաստատվում է «6» Մարտի 2019 թվականին գույքի նկատմամբ իրավունքների պետական գրանցման միասնական մատյանում կատարված անշարժ գույքի նկատմամբ իրավունքի պետական գրանցումը հետևյալ տվյալներով.

1. ԳՐԱՆՑՎԱԾ ԻՐԱԿՈՒՆՔԻ ՍՈՒԲՅԵԿՏ (ՆԵՐ)

«ԲՄՅՈՒՆԻԹԻ ՍԵՆՈՐ ՖՈՐ ՂԻԿԵՆՈՓՄԵՆ» ՏԱՐԱԾԱՇՐՋԱՆԱՅԻՆ ՀԱՄԱԳՈՐԾԱԿՅՈՒԹՅԱՆ ՀԿ

2. ԱՆՇԱՐԺ ԳՈՒՅՔԻ ԳՏՆԿԵԼՈՒ ՎԱՅՐԸ ԵՎ ԱՆՎԱՆՈՒՄԸ

Մարզ Տավուշ, համայնք Նոյեմբերյան գյուղ Ջուլջան

3. ԳՐԱՆՑՄԱՆ ՀԱՍԱՐ ՀԻՄՁ ՀԱՆԴԻՍԱՑՄԱԾ ՓԱՏԱԹՂԹԵՐԸ

Հողամասի առուվաճառքի 08.04.2018թ. գ/մ 595 պայմանագիր, Հողամասի առուվաճառքի գ/մ 622, 11.04.2018թ. պայմանագիր, Հողամասի առուվաճառքի 04.07.2018թ. գ/մ 1112 պայմանագիր

4. ՀՈՂՄԱՍԻ ԲՆՈՒԹԱԳՐԵՐԸ

Կադաստրային ծածկագիրը՝ 11-056-0207-0013

Մակերեսի չափը (հա)՝ 0.88253

Նպատակային նշանակությունը՝ գյուղատնտեսական

Գործառնական նշանակությունը կամ հողատեսքը՝ Վարելահող

Գրանցված իրավունքի տեսակը՝ ՍԵՓԱԿԱՆՈՒԹՅՈՒՆ