

ՀՀ վարչապետի 2009 թվականի դեկտեմբերի 22-ի N 1064-Ա որոշմամբ ստեղծված ՀՀ համայնքների քաղաքաշինական ծրագրային փաստաթղթերի մշակման աշխատանքները համակարգող միջգերատեսչական հանձնաժողովի

ՀՀ Տավուշի մարզի Նոյեմբերյան համայնքը (Քաղանիս բնակավայրը) ներառող միկրոռեզիդենսի մակարդակի համակցված փարածական պլանավորման փաստաթղթի փոփոխության վերաբերյալ (Նոյեմբերյան համայնքի (Քաղանիս բնակավայրի) գոյությունն ապահովելու մասով)

Ղեկավարվելով ՀՀ կառավարության 2011 թվականի դեկտեմբերի 29-ի N1920-Ն որոշման 13-րդ և 54-րդ կետերի պահանջներով.

1. Հանձնաժողովը տալիս է դրական եզրակացություն՝

ՀՀ Տավուշի մարզի Նոյեմբերյան համայնքը (Քաղանիս բնակավայրի) ներառող միկրոռեզիդենսի մակարդակի Տավուշ-1 համակցված փարածական պլանավորման փաստաթղթի փոփոխությանը՝

ՀՀ Տավուշի մարզի Նոյեմբերյան համայնքի (Քաղանիս բնակավայրի)

Հողամասի մակերեսը, ծածկագիրը կամ հասցեն, առկա նպատակային և գործառնական նշանակությունը

4.47 հա ընդհանուր մակերեսով 11-017-0009-0007 ծածկագրով հողամասից 0.3554 հա մակերեսով բնակավայրերի նպատակային նշանակության այլ հողեր

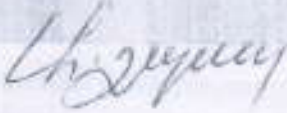
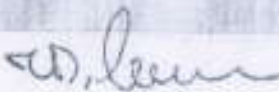
Փոփոխությունից հետո հողամասի նպատակային և գործառնական նշանակությունը

4.47 հա ընդհանուր մակերեսով 11-017-0009-0007 ծածկագրով հողամասից 0.3554 հա մակերեսով արդյունաբերության, ընդերքօգտագործման և այլ արտադրական նշանակության օբյեկտների՝ գյուղատնտեսական արտադրական օբյեկտների հողեր

2. Կառուցապատման հետագա գործառույթներն անհրաժեշտ է իրականացնել ՀՀ օրենսդրության և նորմատիվատեխնիկական փաստաթղթերի պահանջներին համապատասխան, մասնավորապես ապահովելով՝ ՀՀՇՆ 30-01-2014 «Քաղաքաշինություն, քաղաքային և գյուղական բնակավայրերի հատկազօծում և կառուցապատում» շինարարական նորմերի պահանջները:

3. Նոյեմբերյան համայնքի ղեկավարին առաջարկվում է նշված փոփոխություններն արտացոլել համայնքի (Քաղանիս բնակավայրի) ընթացիկ քաղաքաշինական քարտեզում.

- ՀՀ օրենսդրությամբ սահմանված կարգով ապահովել ՀՀ Տավուշի մարզի Նոյեմբերյան համայնքի (Քաղանիս բնակավայրի) հաստատված գոտևորման նախագծում սույն որոշումից բխող փոփոխությունները:

Հանձնաժողովի նախագահ, Կոմիտեի նախագահի պարտականությունները կատարող՝		Ա. Նույան
Հանձնաժողովի քարտուղար՝		Տ.Մանուկյան

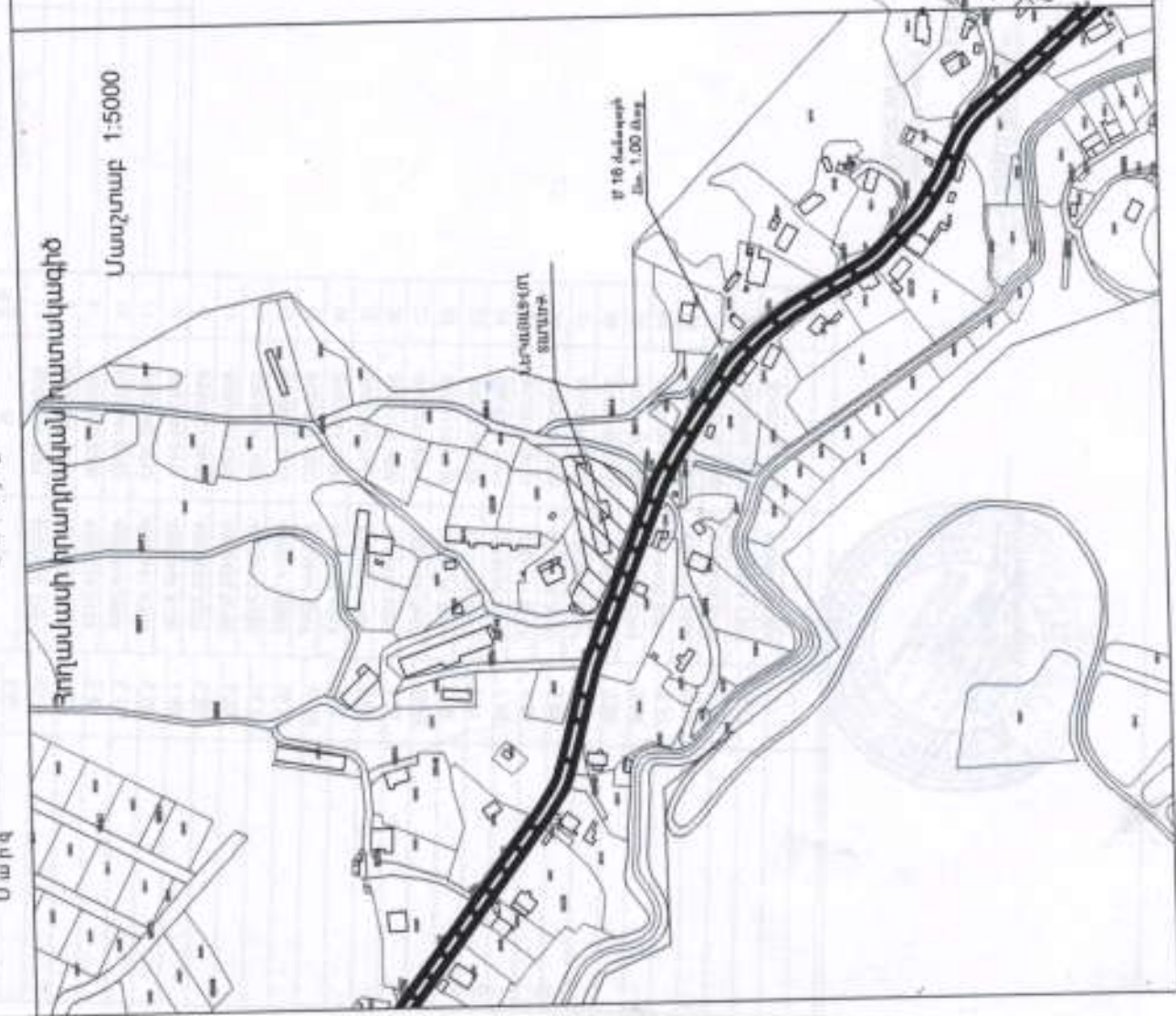
Երևան, «6» «մայիսի» 2020թ.

ԼՈՅՏԵՄԲԵՐՅԱԼ ՀԱՄԱՅՆՔԻ ՂԵԽԱԿԻՄ ՀԱՏԱԿԱԳՈՒՄ ՓՈՓՈՒՄՈՒԹՅՈՒՆ ԿԱՏԱՐԵԼՈՒ ՀԱՏԱԿԱԳԻԾ

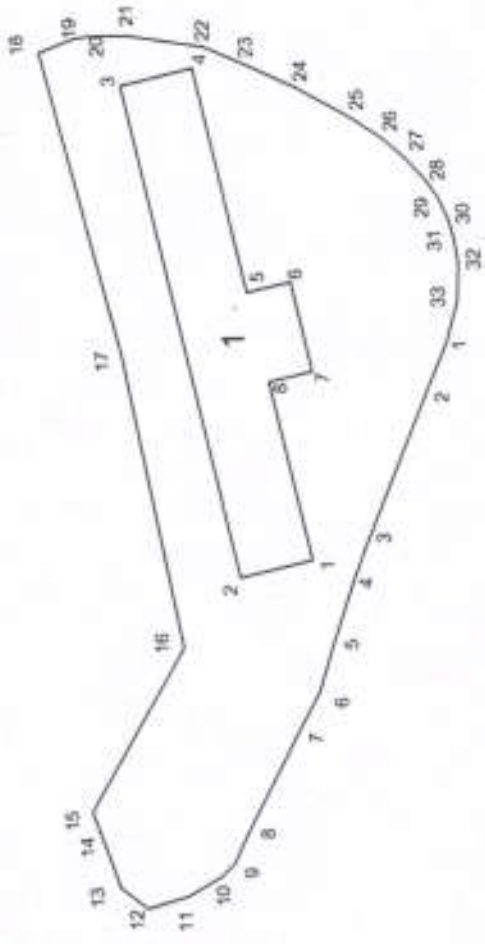


Լոյծեմբերյան համայնք _____ ին հողիատկացման հիմք
 Տարածքային շրջանի Լոյծեմբերյան գյուղ Բաղանիս
 Շահույժ Ը ա մ ա յ ն ք

Պողանաի իրադրական հատակագիծ
 Մասշտաբ 1:5000



Պողանաի հատակագիծ
 Մասշտաբ 1:1000



ՀԱՅԱՍՏԱՆԻ ՀԱՆՐԱՊԵՏՈՒԹՅԱՆ ԵՐԱՄԱՅԻՆ ՎԵՐԱԿԱՏԱՐՈՒՄԻ ՄԻՆԻՍՏԵՐԱՆ
 ՀԱՅԱՍՏԱՆԻ ՀԱՆՐԱՊԵՏՈՒԹՅԱՆ ԵՐԱՄԱՅԻՆ ՎԵՐԱԿԱՏԱՐՈՒՄԻ ՄԻՆԻՍՏԵՐԱՆ
 ՀԱՅԱՍՏԱՆԻ ՀԱՆՐԱՊԵՏՈՒԹՅԱՆ ԵՐԱՄԱՅԻՆ ՎԵՐԱԿԱՏԱՐՈՒՄԻ ՄԻՆԻՍՏԵՐԱՆ

Հող ամսախ

Հող ամսախ

Սահմանը (հա)	0.35540	Կտրուր համար	Կտրուր համար	Արտադրողի անվանումը (անվանում)	Արտադրողի անվանումը (անվանում)
Ծածկագիրը	11-017-0009-0007	Կտրուր համար	Կտրուր համար	Արտադրողի անվանումը (անվանում)	Արտադրողի անվանումը (անվանում)
Նպատակային նշանակությունը	բնակավայրերի	1	8504720.3995	4554559.8836	14.00
Չորհանգիլային նշանակությունը	առ	2	8504707.1000	4554564.2566	80.60
Հողամասը ծանրաբեռնված է		3	8504732.2757	4554640.8238	14.00
		4	8504745.5753	4554636.4508	80.60
		1	8504720.3995	4554559.8836	

Երկրի տարածքի համարներ	Կտրուր համարներ		Արտադրողի անվանումը (անվանում)	Արտադրողի անվանումը (անվանում)
	X	Y		
7	8503668.3191	4553426.1581		5.64
8	8503654.7538	4553433.3767		15.37
9	8503650.9520	4553435.2181		4.22
10	8503649.2782	4553436.9604		2.42
11	8503646.7612	4553441.4368		5.14
12	8503645.2411	4553446.8135		5.59
13	8503647.9828	4553450.3327		4.46
14	8503653.1316	4553452.0740		5.44
15	8503658.1426	4553453.8582		5.32
16	8503679.3923	4553441.2603		24.70
17	8503717.9520	4553448.5217		39.24
18	8503757.9502	4553458.4917		41.22
19	8503759.7459	4553453.7864		5.05
20	8503759.9896	4553450.9055		2.87
21	8503759.9287	4553446.6445		4.26
22	8503758.2838	4553436.7664		10.02
23	8503756.2126	4553432.0176		5.18
24	8503752.8012	4553424.8776		7.91
25	8503748.9024	4553417.9304		7.96
26	8503745.7956	4553413.3550		5.54
27	8503743.3588	4553410.6767		3.62
28	8503740.2520	4553407.8767		4.18
29	8503737.7623	4553406.2314		2.98
30	8503734.9750	4553405.0204		3.04
31	8503732.4906	4553404.3544		2.57
32	8503729.3395	4553403.8700		3.19
33	8503724.2494	4553404.1122		5.10
1	8503718.8563	4553405.6864		5.62



03.06.2019թ.
(Ամիս, ամսաթիվ)

Կտրուր Ամիրաթյան
(Անուն, Ազգանուն)

Որակավորման վկայական N 038, տրված « 15 » թվկտեմբեր 2011 թ.

Իրավաբանական անձի 81.110.780563
(վերականգնողական հարստության հաշվարկ)

«Չեղարկուկ» ՍՊԸ
(անվանումը)